

ISSN 1829-2003

# ՎԱՐԴԶԻ



ՀԱՅԿԱԿԱՆ ՃԱՐՏԱՐԱԿՆՏՈՒԹՅՈՒՆՆ ՈՒՍՈՒՄՆԱՍԻՐԻԳ ԳԻՄՆԱԴՐԱՍ  
RESEARCH ON ARMENIAN ARCHITECTURE

**VARDZK**  
DUTY OF SOUL

№ 21

2025



Բաֆֆի Քորթոշյան  
**ԱՐԱՍՈ ԳՅՈՒՂԻ ՊԱՏՄԱԿԱՆ ՀՈՒՇԱՐՁԱՆՆԵՐԸ**



էջ 1

Սաթենիկ Խուրշուդյան  
**ՎԻՍԱԳՐԵՐՆ «ԱԿՕՍ»-Ի ԷԶԵՐՈՒՄ**



էջ 27

Բաֆֆի Քորթոշյան  
**ԽՆՁՈՐԵՍՎԻ ՍԲ. ՀՈՒԹՍԻՄԵ ԵԿԵՂԵՑՈՒ  
ԱՎԱՆԴԱՏԱՆ ԲԵՐԾԱՊԱՏԿԵՐՆԵՐՆ ՈՒ ԲԵՐԾԱԳՐԵՐԸ**



էջ 35

Աշոտ Հակոբյան  
**ՆՊԱՏ ԼԵՈՒՆ ԳԱԳԱԹԻ ՎԱՆՔԸ**



էջ 39

Էմմա Արրահամյան  
**ՃԱԿՈՒՈՒ**



էջ 45

Աշոտ Հակոբյան  
**ՓՐԿՎԱԾ ՄԱՍՈՒՆՔՆԵՐ ՍԱՆՆԱՊԱՏԻ ՍԲ. ԳՐԻԳՈՐ ՎԱՆՔԻՑ**



էջ 61

Էմմա Արրահամյան  
**ՎԱՆԻ ՏԻՐԱՄԱՅՐ ՍԲ. ԱՍՏՎԱԾԱԾԻՆ ԵԿԵՂԵՑՈՒ ԶԱՆԳԸ**



էջ 63

Բաֆֆի Քորթոշյան  
**ԵԶՆԱԳՈՍԵՐՑԻ ՄԵԼԻՔ ՄԻՐԶԱՆԱՆԻ  
ՆՈՐԱՀԱՅՑ ՏԱՊԱՆԱԲԱՐԸ**

էջ 64



N 21

2025

ԽՄԲԱԳՐԱԿԱԶՄ

EDITORIAL BOARD

ԷՄՄԱ ԱՐՐԱՀԱՄՅԱՆ

EMMA ABRAHAMIAN

ՐԱՖԻ ԲՈՐԹՈՇՅԱՆ

RAFFI KORTOSHIAN

ՀԱՄՄԻԿ ՀՈՎՀԱՆՆԻՍՅԱՆ

HASMIK HOVHANNISSIAN

ՀԱՄԱԿԱՐԳԶԱՅԻՆ ԶԵՎԱԿՈՐՈՂՆԵՐ

ԱՐՄԵՆ ԳԵՎՈՐԳՅԱՆ

ԼԻԱՆԱ ՀՈՎՀԱՆՆԻՍՅԱՆ-ԲՈՐԹՈՇՅԱՆ

Designers

ARMEN GEVORGIAN

LIANA

HOVHANNISSIAN-KORTOSHIAN

ԼՐԱՏՎԱԿԱՆ ԳՈՐԾՈՒՆԵՐՈՒԹՅՈՒՆ ԻՐԱՎԱՆԱՅՆՈՂ  
ՀԱՅԿԱԿԱՆ ՃԱՐՏԱՐԱՊԵՏՈՒԹՅՈՒՆ  
ՈՒՍՈՒՄՆԱՍԻՐՈՂ ՀԻՄՆԱԴՐԱՄ

RESEARCH ON ARMENIAN  
ARCHITECTURE FOUNDATION  
Engaged in Informational Activity

ՎԿԱՅԱԿԱՆ N 03U089223

ՏՐՎԱԾ 13.10.2010

Certificate No. 03U089223

Given 13.10.2010

ՀԱՄԱՐԻ ԹՈՂԱՐԿԱՄԱՆ ՊԱՏԱՆԱՆԱՏՈՒ  
ՐԱՖԻ ԲՈՐԹՈՇՅԱՆ

Responsible for this issue  
RAFFI KORTOSHIAN

ԵՐԵՎԱՆ, ՆԻԿՈԼ ԴՈՒՄԱՆ 16/1

Nikol Duman 16/1, Yerevan, RA

raa-am.org

armenianarchitecture.org

artsakhmonuments.org

✉ raayer@sci.am, raatransfer@yahoo.com

Հայկական ճարտարապետություն

Facebook ուսումնասիրող հիմնադրամ RAA Foundation

☎ 010 52 15 25

© ՀԱՅԿԱԿԱՆ ՃԱՐՏԱՐԱՊԵՏՈՒԹՅՈՒՆ  
ՈՒՍՈՒՄՆԱՍԻՐՈՂ ՀԻՄՆԱԴՐԱՄ

© Research on Armenian Architecture Foundation

## ԱՐԱՄՈ ԳՅՈՒՂԻ ՊԱՏՄԱԿԱՆ ՀՈՒՇԱՐՁԱՆՆԵՐԸ

Բաֆֆի Զորթոշյան



ԱՐԱՄՈ. գյուղը հյուսիս-արևմուտքից (լուս.՝ Ա. Հախնազարյանի (ՀՃՈՒ), 1991 թ. և հողվածագրի (ՀՃՈՒ), 2011 թ.)

**Տեղադրություն.** գտնվում է (35.630387, 36.135157) Սիրիայի Արաբական Հանրապետության Լաթաքիայի նահանգում՝ Լաթաքիա քաղաքից 33 կմ հյուսիս-արևելք՝ «...ճեպել-Նեպիլինիս կամ ճեպել-Տերիս ըստած բարձր լեռան վերայ...»<sup>1</sup>:

<sup>1</sup> Լադաքիոյ հայաբնակ գիւղօրէից ստորագրութիւնը եւ գիւղացոց արոյի վիճակը, «Միօն», 1866, № 7, 1 յուլիսի, էջ 97: Տե՛ս նաև **Sanjian A.**, The Armenian Communities in Syria Under Ottoman Dominion, Cambridge, 1965, p. 56. **Տե՛միրճեան Վ.**, Գա-

Բնակավայրը գոյացել է բարձր լեռնադաշտում՝ «...շրջապատուած հիւսիսէն ու հարաւէն լեռնակներով ու անտառներով»<sup>2</sup>: Նրա դիրքը «արեւմտքէն յարեւելք՝ և դէպ ի արեւմտեան հիւսիս իր հայեցուածքն ունի...: Արեւմտեան կողմէն Միջերկրա-

ւազանագիրք Լիբանանի եւ Սուրիոյ հայոց թեմերու առաջնորդութեանց, հ. Ա, Ամբիլիաս, 1980, էջ 368: <sup>2</sup> **Այծեանն**, Նմոյշ մը Արամօ գիւղին հայ լեզուէն, «Հանդէս ամսօրեայ», 1907, № 1, յունուար, էջ 27:



ԱՐԱՄՈ. քնակելի տներ (լուս.՝ Ա. Հախնազարյանի, 1991 թ.)



կան ծովը զուարճալի տեսարան մի կը ներկայացնէ, ուսկէ կ'երեւին Կիպրոս կղզոյն լեռանց գագաթները, երբ պարզ երեկոյեան դէմ արեգակը իւր մայրը մտնելու ժամանակ ոսկեփայլ հրային ճառագայթները կը զարնէ անոնց վերայ: Իսկ առաւօտեան դէմ դէպ ի արեւմուտք դարձած ատեն, գիւղէն 2 ժամ հեռի բարձր լեռան վերայէն արեգական ոսկեփունջ նշոյլները ծովեզերքէն մինչեւ լեռներուն ստորոտը 7-8 ժամ տարածութիւն ունեցող դաշտին վերայ ծագած ատեն սքանչելի տեսարան մի կը կազմեն մարդու աչաց. հարաւէն Թարապուլուսի բարձրածայր լեռները կ'երեւին, որոնք կ'երթան կը հասնին մինչեւ ի հիւսիս Ճէյլէ-Ազոյ կոչուած լեռը, որ Քէսասի բարձր լեռանց մէկն է: Սոյն բնութեան գեղեցկութիւնը անելի զգալի է գարնան ատեն, երբ գիւղի խորճանման անշուք տներուն տանիքէն դէպ յարեւմուտս դիտած ատեն, լեռներուն բարձրութիւնը, ձորերուն խորութիւնը, դաշտին ընդարձակ տարածութիւնը միանգամայն մարդոյս աչաց առջեւ պարզուելով, և անդիու կողմն ալ ահագին ծովուն արեւելեան ափունքը Թարթուսի խորշէն մինչեւ Սուեթիա (Սելեկիա) թերակղզի մի կազմած, Լադաքիայի դիրքն ու սահմանները կը տեսնուին»<sup>3</sup>:

**Անվանում.** գյուղանվան՝ մեզ հայտնի հնագոյն հիշատակումը 1466 թվականից է՝ Յարամու ձևով<sup>4</sup>, ավելի ուշ՝ 1864 թ., հիշվում է Արամայ տարբերակով<sup>5</sup>: Ի դարի սկզբին Իսկենտեր Գարանյանը գյուղի պատմական անվանումների շարքում նշում է Արիմա, Ուրեմի և Ուրիմա անվանաձևերը<sup>6</sup>, իսկ Սուքիաս Էփրիկյանը՝ Արամին<sup>7</sup>:

Ըստ ավանդության՝ «Գիւղն՝ իւր անունը առած է տ. Արամ անուն քահանայէ մը»<sup>8</sup>:

3 Լադաքիոյ հայաբնակ գիւղօրէից..., էջ 97-98:  
 4 Նշվ. հոդվ., էջ 99:  
 5 Նշվ. հոդվ., էջ 97:  
 6 Այծեան, նշվ. հոդվ., էջ 27:  
 7 Էփրիկեան Ս., Պատկերագրող բնաշխարհիկ բառարան, հ. Ա, Վենետիկ, 1903-905, էջ 288:  
 8 Թրքակից Բերիոյ (քին. Արսեն Հարությունյան), Կիլիկեան մոտացուած անվանումներ, «Արեւելեան մամուլ», 1906, № 49, 29 նոյեմբերի, էջ 1203:

ԺԹ դարի վերջից հիմնականում հիշվում է Արամ անվանաձևով:

Այժմ արաբերեն փոքր-ինչ հնչյունափոխված պաշտոնապես կոչվում է عرامو:

**Վարչական կացությունը.** 1466 թ. գյուղը մտնում էր Շամ (կենտրոնը՝ Դամասկոս) աշխարհի Սակունյանց (կենտրոնը՝ Սալահ ալ-Դինի բերդ) երկրի<sup>9</sup>, Օսմանյան կայսրության կործանման նախօրեին՝ Բեյրութի վիլայեթի Լաթաքիայի սանջակի Սահիյուն կազայի<sup>10</sup>, 1920-1942 թթ.՝ Ֆրանսիական Սիրիայի Ալավիական Ինքնավար Պետության, իսկ հետո՝ Լաթաքիայի նահանգի սահմաններում<sup>11</sup>:

Այժմ Սիրիայի Արաբական Հանրապետության Լաթաքիայի նահանգի Ալ-Հաֆֆե գավառի Սլանֆե շրջանի կազմում է:

**Բնակչություն.** գրավոր աղբյուրներում գյուղը գոտ հայաբնակ է հիշվում դեռևս 1864 թ.<sup>12</sup>, սակայն տեղաբնակների ավանդազրույցները<sup>13</sup>, ինչպես նաև պահպանված նյութական մշակույթի հուշարձանները հուշում են, որ հայերն այստեղ ներկայություն են ունեցել առավելագույն ժԲ-ԺԳ դարերից: Սակայն գյուղի բնակչության թվաքանակին վերաբերող վիճակագրական տվյալները մեզ են հասել՝ սկսած Ի դարի սկզբներից: Ըստ այդ տեղեկությունների՝ գոտ հայաբնակ գյուղը 1903 թ. ուներ 50<sup>14</sup>,

9 Չոլաքեան Յ., Պատմական Անտիոքի եւ շրջակայից բնիկ հայերն ու միւս հաւաքականութիւնները, Երևան, 2023, էջ 292:  
 10 Սաֆրաստյան Ա., Կոստանդնուպոլսի Հայոց Պատրիարքարանի կողմից Թուրքիայի Արդարադատության և Դավանանքների մինիստրոթյան ներկայացված հայկական եկեղեցիների և վանքերի ցուցակներն ու թաքրիքները, «Էջմիածին», 1966, Թ-Ժ, էջ 112:  
 11 زيدون الزعيبي، عبد العزيز الحلاج، صهيب الزعيبي، جاد الحلاج، تطور خريطة التقسيمات الادارية في سورية: مئة عام من العلاقة الاشكالية بين المركز والمحليات، ٢٠٢٢، ص. ١٣-١٧.  
 Տե՛ս նաև Չարքեան Պ., Ալաուիք պետութիւն, «Սիրիահայ տարեգիրք», Ա տարի, 1929, էջ 128, 140:  
 12 Լադաքիոյ հայաբնակ գիւղօրէից..., էջ 97: Հմմտ. Թոփուգյան Հ., Սիրիայի և Լիբանանի հայկական գաղթօջախների պատմություն (1841-1946), Երևան, 1986, էջ 50:  
 13 Թրքակից Բերիոյ, նշվ. հոդվ., էջ 1203:  
 14 Էփրիկեան Ս., նշվ. աշխ., էջ 288:



ԱՐԱՄՈ. քնակելի տներ (լուս.: Ա. Հախնազարյանի, 1991 թ. և հողվածագրի, 2011 թ.)

1906 թ.՝ 60<sup>15</sup>, 1907 թ.՝ 70 տուն<sup>16</sup>, իսկ 1911 թ.՝ 62 տուն՝ 353 բնակիչ<sup>17</sup>:

Հարյուրամյակներ շարունակ տարբեր փորձությունների դիմակայած գյուղի բնակչությունն անդառնալի կորուստներ է կրում ինչպես Մեծ եղեռնի, այնպես էլ 1919 թ. արաբական ապստամբության ժամանակ: Արամոն դատարկվում է, իսկ բնակիչները մինչև Ֆրանսիայի կողմից ապստամբության ճնշումն ապաստան են գտնում հարևան արաբ ընտանիքների մոտ: Նրանցից միայն մի մասն է վերադառնում գյուղ<sup>18</sup>:

1931 թ. ուներ ընդամենը 24 տուն՝ 125 հայ բնակիչ<sup>19</sup>:

1946-1947 թթ. հայրենադարձության ալիքը ևս մեծ վնաս է հասցնում Արամոյի դարավոր հայոց կյանքին: Դրա հետևանքով մեծապես նվազում է

հայ բնակչության թիվը<sup>20</sup>. գյուղից և Լաթաքիայից 120 հոգի ներգաղթում է Սովետական Հայաստան<sup>21</sup>:

1958 թ. գյուղն ուներ 22 հայ տուն<sup>22</sup>, 1970-ական թթ.՝ 100 հայ բնակիչ<sup>23</sup>:

2011 թ.՝ մեր այցելության ժամանակ, մշտապես բնակվում էին 5 տուն (16 շունչ) հայեր<sup>24</sup> (ևս 7 տուն՝ որպես ամառանոց) և 60 տուն ակիներ:

2023 թ. գյուղի մնայուն բնակիչներն արդեն ակիներն էին. «Լաթաքիա բնակող ու Արամոյի մեջ տուն ու պարտեզ ունեցողները [հայերը] հոս կ'ելլեն ամռան եւ արձակուրդի օրերուն...»<sup>25</sup>:

**Տնտեսություն.** 1864 թ. Լաթաքիայի եկեղեցու տեսուչ Չաքարիա վարդապետը գյուղաբնակների կենցաղային և տնտեսական ծանր պայմանների մասին գրում է. «...երբ այցելութեան ելայ Արամայ գիւղի հայազգի ժողովրդոց, քերես առաջին անգամ տեսած ըլլալուս է, սիրտս ի խոր խոցեցաւ, երբ տեսայ զիրենք լեռներու գլուխները, ամենախեղճ խրճիթներու ու ծերպերու մեջ պատսպարուած յետին աղքատութեամբ, որոնց ապրած կեանքը ոչ իրենց և ոչ իրենց ընտանեաց համար է, այլ զիրենք հարստահարող նրսերի Մուգատտիմին»<sup>26</sup>. որ երկ-

15 Թղթակից Բերիոյ, նշվ. հոդվ., էջ 1203:

16 Այծեամն, նշվ. հոդվ., էջ 27:

17 Տունկեան Գ., Նիւթեր Լաթաքիոյ եւ շրջակայքի հայ ազգաբնակչոյցան պատմութեան, Հալէպ, 1983, էջ 10: Հմմտ. նշվ. աշխ., էջ 33: Մովսէս վարդապետ Ոսկերիչյանի կազմած 1911 թ. մարդահամարում գյուղի ազգատոհմերից հիշվում են՝ Ազրաքյան, Ասատուրյան, Աստուածատուրյան, Գազանճյան, Գասսիս, Գարուն (Գարունյան), Խելիլ (Խելիլյան), Խիշա (Խիշայան), Հակոբյան, Հայտար, Հանեսյան (Հաննեսյան), Հապիպյան, Հավաթ, Հատտետյան (Հատտատ, Հըստետ), Ճապուրյան, Մզաղսի (Մըգտիսի, Մըգտըսի), Յագուպյան, Նաամե, Նաումյան, Շավիթո, Սեֆերյան, Սողոմոնյան, Վանեսյան, Տերուս, Տիպե, Ֆարահյան (Ֆերահյան) (Չղաքեան Յ., նշվ. աշխ., էջ 333-336):

18 Չղաքեան Յ., Արամո գիւղի մօտիկ հայոց վանքը՝ Ս. Աստուածածին ու Ս. Գեորգ եկեղեցիներով, «Բանբեր Երևանի համալսարանի. հայագիտություն», 2021, № 2, էջ 34: Նույնի՝ նշվ. աշխ., էջ 283:

19 Մինասեան Մ., Եփրեմ եպիսկոպոս Տոհմունիի անուիպ տեղեկագիրը Լաթաքիոյ, Քեսասի ու շրջակայքի հայութեան իրավիճակին մասին (1931 թ.), «Բանբեր Հայաստանի արխիվներին», 2018, № 126, էջ 194: Բնակչոյցան նվազման հետ մեկտեղ գյուղի տվյալները հիմնականում ներկայացվել են հայաբնակ Ղենմիե գյուղի հետ միասին. այսպես՝ երկու գյուղերը 1929 թ. ունեին 400 (Չղաքեան Պ., նշվ. հոդվ., էջ 140), 1940 թ.՝ 282 (Վիճակագրական տախտակներ 1940 տարւոյ, «Հասկ», 1941, № 3-4, էջ 55), իսկ 1943 թ.՝ 200 գուտ հայ բնակիչ (Բնակչութիւն Կիլիկիոյ թեմին, «Հասկ», 1944, № 5-7, էջ 100):

20 Չղաքեան Յ., նշվ. աշխ., էջ 199: 2011 թ. գյուղաբնակ Արիստակէս Անդրիասյանը մեզ հայտնեց, որ 1947 թ. գյուղից Հայաստան է տեղափոխվել 24 ընտանիք:

21 Նշվ. աշխ., էջ 285: Հայտնի է, որ հայրենադարձների մեծ մասը բնակչոյցան է հաստատում Նոր Արշէում (Ղարիբյան Ա., Հայերեն նորահայտ բարբառների մի նոր խումբ, Երևան, 1958, էջ 9):

22 «Հասկ», 1958, № 8-9, էջ 361:

23 Մասառէ Կ., Հայերու ներկայութիւնը Սուրիական ծովափին վրայ, «Գեղարդ սուրիահայ տարեգիրք», Հալէպ, Բ գիրք, 1976-1978, էջ 272:

24 Գյուղում բնակվող հայերի ազգանուններն են՝ Դարրուս (Տերուս, Անդրիասյան), Ղազընջի (Գազանճյան), Շաուիթո (Շավիթո) և Ֆարահ (Ֆարահյան, Ֆերահյան): Գյուղից հեռացել են Ազրաք (Ազրաքյան), Խսկենդեր, Հայտար, Հուար և Քասիս (Գասսիս) տոհմերը:

25 Չղաքեան Յ., նշվ. աշխ., էջ 286:

26 «Նրսերի Մուգատտէմ սոյն անուամբ նշանակեալ գերդաստանի անուն է, անկրօն և առանց աղեաց մարդիկներ, որոնք գիւղացի հայոց վերայ քիչ քիչ ազդեցութիւնի մեծցնելով, սկսած են բռնանալ, և անոնց ձեռքը գտնուած բոլոր հայրենա-

րին տերն է, գոր իրենք պարոն կ'անուանեն: Ասոնց քաշած նեղուեց ականատես եղայ, ոչ ամառը դա- դարում ունին և ոչ ձմեռը, ոչ գիշեր և ոչ ցերեկ գի- տեն»<sup>27</sup>:

Գրանցից բացի՝ «Տեղական իշխանությունն ալ կարեպէս ծանրացած է խեղճերուն վերայ, որու ձիաւորները թէ՛ պատճառաւ և թէ՛ առանց պատճա- ռի երբէք պակասած չեն ասոնց բնակարաններէն, թէ՛ իրենք կը կերակրին և թէ՛ իրենց ձիանքը: Շաբաթն երկու երեք անգամ... տուրքերը պահանջելով ի- րենցմէ: Տասանորդական տուրքը, որ ըստ կանոնի և օրինաց տէրութեան 10 առ 0/0 է, իրենք չորսէն մէկ կ'առնուն, իսկ թիւիւնէն՝ 10000 կապ կ'առնուն»<sup>28</sup>:

1906 թ. Արամոյի «Ժողովուրդն արհեստագործ է: Երկիրը հասութաբեր է, արմտիք, ծխախոտ, մե- տաքս, մեղր, ձէք եւ ամեն տեսակ միրգեր»<sup>29</sup>:

**Կրօնական կացութիւնը.** հայտնի է, որ 1850- ական թվականների կեսերին, կորցնելով վերջին քահանային, գյուղը «...հոգեւոր եւ թեմական իմաս- տով բոլորովին անմխիթար վիճակի կը մատնուի»<sup>30</sup>: Այդ մասին է վկայում նաև 1864 թ. Լաթաքիայի եկե- ղեցու տեսուչ տեր Չաքարիա վարդապետը. «Եօթ ութ տարիէ ի վեր, ոչ եթէ առաջնորդի՝ այլ և ոչ կար- գաւորի երես տեսած են, իրենց նորածին զակը- ները ամխաներով և տարիներով առանց մկրտու- թեան մնացած են, իրենք անհաղորդ՝ ու ննջեցեալ- նին առանց օրհնութեան թաղման: Ազգութեան նշան եղող իրենց մայրենի լեզուին տեղ աղճատեալ արաբերէն խօսելով, լուսաւորչական եկեղեցոյ հո- գեւոր մխիթարութիւններէն աշայէս գուրկ մնալնին ցաւօք սրտի կը յայտնեն մեզ...»<sup>31</sup>:

Իրավիճակը որոշ չափով կարգավորվում է, երբ 1860-ական թթ. առաջին կեսին լաթաքիացի Աստ- վածատուր էֆենդու «...ստիպելովը հոգեւոր այցե-

լութիւններ կ'ընէ սոյն գիւղօրէից մէջ դասապացի (Չմիւռնիա) Աթանաս վարդապետը, որոյ վարած պաշտօնը թէպէտ և ոչ ըստ փափաքանաց է, այլ մեծ նշանակութիւն ունի տեղոյն վիճակին նկատ- մամբ»<sup>32</sup>:

Ի դարի սկզբին՝ 1906 թ., նշվել է, որ «...գիւղին գանգատը՝ ինչպէս բոլոր գիւղերունն ալ, կրօնական մխիթարութենէ գուրկ ըլլալնին է»<sup>33</sup>: Այնուհանդերձ, նույն թվականին վկայվել է, որ «Ժողովուրդն ընդ- հանուր առմամբ բարեպաշտ եւ եկեղեցասէր է: Եր- բէք տեղի չեն տուած օտարադաւան մարդորսնե- րուն: Չիրար կը սիրեն եւ 50 տարիէ ի վեր դատ մը չեն ունեցած»<sup>34</sup>:

1929 թ. մշտական հոգևորական չունենալու հե- տևանքով գյուղի բնակիչները հանգուցյալներին ամփոփում էին առանց քահանայի<sup>35</sup>: Նույն թվա- կանին «...Լաթաքիոյ հոգեւոր տեսուչ եւ շրջանի կաթողիկոսական փոխանորդ Եփրեմ ծ. վրդ. Տոհ- մունի կը լսէ գիւղացիներուն խնդրանքն...: 1929-էն ետք գիւղի հոգեւոր պետքերը կը հոգայ Ղնեմիէ գիւ- ղի քահանան՝ պարբերական այցելութիւններով»<sup>36</sup>:

2011 թ.՝ մեր այցելութեան ժամանակ, գյուղը մշտական քահանա չունէր:

**Ծխական դպրոց.** հիմնադրման ստույգ տարե- թիվը հայտնի չէ: Առաջին անգամ հիշվում է 1906 թ. որպէս մեկ վարժապետով մանչերու դպրոց<sup>37</sup>: Ամե- նայն հավանականութամբ, կրթօջախը երկար չի գործել<sup>38</sup> և փակվել է մինչև Մեծ եղեռնը:

**Մտարայան վարժարան.** հիմնադրվել է 1929 թ. հիմնականում արաբախոս<sup>39</sup> գյուղաբնակների շրջանում գրական հայերենի իմացությունը բարձ- րացնելու նպատակով. «Տարագրութենէն վերա- դարձին... ստիպուած են իրենց զաւակները դրկել գիւղէն 45 վայրկեան հեռու Ղըճպիյէ անուն մահմե-

կան կալուածքները և անշարժ սեփականութիւնները խլելով տիրած են, որոնց մէջ դարձեալ գիրենք բանեցնելով բոլոր վաստակնին վարուցաննին մինչեւ անգամ գրեթէ բերաննուն պատառը խլելով կը յափշտակեն» (Լադաքիոյ հայաբնակ գիւղօրէից..., էջ 100):

27 Լադաքիոյ հայաբնակ գիւղօրէից..., էջ 100: 1860-ական թթ. սկզբներէից «Մուգատտիմներուն տրուելիք վարուցաններէն եղած արդեանց իրաւունքը, ...հիմակ քանի մի հիւպատոսաց կը տրուի: Վասն զի Մուգատտիմը բարական ժամանակ կայ պարտական լինելով, Արամայ գիւղին (հանդերձ արտերովը) չորս մասին մէկը Գաղղիոյ հիւպատոսին անցած է 20.000 դահեկանի տեղ: Անցեալ տարի դարձեալ (1865 յունիս) Մու- գատտիմը պարտքի համար բանտարկուելով, մնացեալ գիւղին երկու մասն ալ, որ 33.000 դահեկանի տեղ գրաւ դրուած էր, կ'անցնի Լադաքիոյ ռուսաց հիւպատոս Մարգօ Իլիասին, իսկ միւս մէկ մասն ալ արդէն Ալի Հասան ըսուած տաճիկ Մուգատտիմին իշխանութեան տակն է: Ասոնք ա- մենքն ալ, թէ՛ քրիստոնեայ և թէ՛ անքրիստոնեայ գիւղատէրերը ըստ առաջին սովորութեան խեղճ գեղացի հայոց ոսկորները կը ծծեն և բուրդին հետ մորթն ալ վիրաւորելով կը խուզեն» (Լադաքիոյ հայաբնակ գիւղօրէից..., էջ 101):

28 Նշվ. հոդվ., էջ 100:

29 **Թղթակից Բերիոյ**, նշվ. հոդվ., էջ 1203:

30 **Չղաքեան Յ.**, նշվ. աշխ., էջ 287:

31 Լադաքիոյ հայաբնակ գիւղօրէից..., էջ 101:

32 Նշվ. հոդվ., էջ 102:

33 **Թղթակից Բերիոյ**, նշվ. հոդվ., էջ 1203:

34 Նույն տեղում: Նշվածին մասամբ հակասող տեղեկություն է փոխանցում Սուրիաս Էփրիկյանը, ըստ որի՝ «Բողոքակա- նութիւնը հոս մտտ գտած է և հայ տղայք բողոքականաց վարժարանը կ'երթան» (**Էփրիկեան Ս.**, նշվ. աշխ., էջ 288):

35 **Չպուքճեան Պ.**, նշվ. հոդվ., էջ 128, 140:

36 **Չղաքեան Յ.**, նշվ. աշխ., էջ 284: Նկատի ունենալով, որ «...գիւղացիք առանձին քահանայ պահելու վիճակի մէջ չըլ- լալով, ամիսը երկու անգամ Ղըճմիյէի քահանան կ'այցելէ իրենց ու կը պատարագէ...» (**Միմասեան Ս.**, նշվ. հոդվ., էջ 196): Այլ տեղեկությամբ՝ Սթ. Ստեփանոս եկեղեցուն պաշտո- նավարում էր Լաթաքիայից հյուր եկած մի քահանա, որը նաև մկրտության և պսակադրության արարողություն էր կա- տարում (**Չպուքճեան Պ.**, նշվ. հոդվ., էջ 140):

37 **Թղթակից Բերիոյ**, նշվ. հոդվ., էջ 1203:

38 **Միմասեան Ս.**, նշվ. հոդվ., էջ 197: Նկատի ունենալով այն, որ Մեծ եղեռնի նախօրէին գուտ հայաբնակ գյուղն արաբախոս էր (**Տունկեան Գ.**, նշվ. աշխ., էջ 33) կամ բարբառախոս. «Լե- գունին ղըճմացոց պէս արաբերէն է, եւ արաբախոսն հայե- րէն մը կը խօսին՝ գոր իրենք միայն կը հասկնան» (**Թղթակից Բերիոյ**, նշվ. հոդվ., էջ 1203), կարծում ենք՝ գրական հայերե- նին անծանոթ լինելը դպրոցի՝ երկար տարիների բացակա- յության արդյունք է:

39 **Չպուքճեան Պ.**, նշվ. հոդվ., էջ 128, 140:



Մր. Ստեփանոս եկեղեցին հարավ-արևմուտքից և արևելքից (լուս.՝ Ա. Հախնազարյանի, 1991 թ.)

տական գիւղին մէջ բացուած պետական վարժարանը: 1929-ին, ...յաջողեցանք պետական արտօնագիրով եւ Հայկական Բարեգործական Ընդհանուր Միութեան կողմէ յատկացուած 25 անգլիական ոսկի կրթական նպաստով բանալ վարժարան մը եկեղեցւոյ շէնքին մէջ, Մեսրոպեան անունով, 35 երկսեռ փոքրիկներու համար, որոնցմէ 5-6 հատը՝ ալաուիք երախաներ»<sup>40</sup>:

Ընդամենը մի քանի տարի հետո տեսանելի են դառնում դպրոցի ուսուցման արդյունքները. «1932-ի ամռան Բարգէն Ա. Աբոռակից կաթողիկոս... կ'այցելէ նաեւ Արամո եւ Ղնեմիէ գիւղերը ու հրրճուանքով ականատես կ'ըլլայ, թէ ինչպէս մանուկները հայերէն սորվել սկսեք էին նորաբաց դպրոցներուն մէջ»<sup>41</sup>:

Կրթօջախի հետագա գործունեւոյթյանը վերաբերող տեղեկոյթումներ մեզ հայտնի չեն: Այնուամենայնիվ, այն գործում է մինչև 1949 թ. և փակվում<sup>42</sup> աշակերտութեան անբավարար թվաքանակի պատճառով<sup>43</sup>:

1958 թ. գյուղն ազգային դպրոց չունեք, և մանուկները հաճախում էին պետական վարժարան<sup>44</sup>: Նույն թվականին ամառային վարժարան է սկսում գործել Բերիո թեմի ազգային առաջնորդարանի ջանքերով<sup>45</sup>:

1996 թ. կրթօջախի շէնքը վերածվում է առաջնորդական ընդունարանի<sup>46</sup>:

**Մր. Ստեփանոս եկեղեցի.** գտնվում է գյուղի հյուսիսարևելյան եզրին (35.630679, 36.135578): Այն

կից էր աղբյուրի հրապարակին<sup>47</sup>, արևելքից և հարավից՝ գյուղական ճանապարհին, իսկ հյուսիսից և արևմուտքից՝ պարսպապատ շրջաբակին:

Եկեղեցին առաջին անգամ վկայվել է 1864 թ. որպէս ավերակ, սակայն գործող կառույց. «Սոյն Արամայ գիւղին մէջ սուրբ Ստեփաննոսի անուամբ եկեղեցի մի կայ, մանաւանդ թէ ատերակ մը, բայց կ'երեւի թէ ի սկզբան հոյակապ շէնք մը եղած է, որուն կը վկայեն ահագին սիւներուն, խարխիսներուն և վարպետաշէն խոյակներուն մնացորդները, որոնք խառն ի խառն կ'երեւին եկեղեցւոյն պատին մէջ անյարմարապէս հիստուած և պատերուն վերայ կը տեսնուին շատ մի խաչքարեր Կիլիկիոյ տէրութեան կանգուն եղած ժամանակ քանդակուած...: Հիմակ եկեղեցւոյն առաստաղը չոր ծառի ճիւղերով ծածկուած ու վերան հող տարածուած է, որոյ տակ մարդ չը կրնար երկար կենալ թափած հողերէն և կան անձրեւէն: Իսկ արդի սեղանը հասարակ քարով հիստուած ու սեւ կառով ծեփած է: Եկեղեցւոյն դուրսը հիւսիսակողման պատին երեսը խաչքար մի կայ պառկած դրուած 12 թիգ երկայնութեամբ, իսկ թեւերուն երկայնութիւնը ծայրէ ի ծայր 5 թիգ, մէջտեղը բեւեռ գամուած է, որ իւր հնութեանը նշան է: Դուրսը գաւիթը ուրիշ խաչքար մի այլ կայ կիսով չափ հողին մէջ կանգուն թաղուած, որոյ նոյնպէս կենդրոնը գամուած բեւեռը կ'երեւի»<sup>48</sup>:

Եփրեմ եպիսկոպոս Տոհմունուն փոխանցված տեղական ավանդազրոյցի համաձայն՝ եկեղեցին վերանորոգվել է «Երուսաղէմէն փախստական զէյթունցի Աթանաս անուն վարդապետի մը միջոցաւ»<sup>49</sup>: Վերջինս հավանաբար Երուսաղէմի միաբան զէյթունցի Աթանաս վարդապետ Ատուրյանն է, որը հիշվում է 1871 թ.<sup>50</sup>: Հետևաբար նորոգութիւնը կատարվել է ԺԹ դարի վերջերին:

40 Մինասեան Մ., նշվ. հոդվ., էջ 197: Տե՛ս նաև Չոլաքեան Յ., նշվ. աշխ., էջ 284: 1929 թ. ունեք 35 աշակերտ (27 տղա, 8 աղջիկ) և 2 ուսուցիչ (Մինասեան Մ., նշվ. հոդվ., էջ 199):

41 Չոլաքեան Յ., նշվ. աշխ., էջ 284:

42 Նշվ. աշխ., էջ 285: Հայտնի է նաև, որ որոշ ժամանակ գործել է որպէս միացյալ դպրոց Ղընեմիէ և Արամո գյուղերի համար: Այդպէս է հիշվում, օրինակ, 1940 թ. («Հասկ», 1941, № 5-6, էջ 80):

43 Չոլաքեան Յ., Սուրիահայ դպրոցի պատմութիւն, հ. Բ, Երևան, 2021, էջ 161:

44 «Հասկ», 1958, № 8-9, էջ 361:

45 Չոլաքեան Յ., նշվ. աշխ., հ. Բ, 2021, էջ 162:

46 Չոլաքեան Յ., նշվ. աշխ., 2023, էջ 289:

47 Նշվ. աշխ., էջ 286: Չոլաքեան տեղադրութիւնը սխալմամբ նշում է գյուղի արևմտյան մուտքին (նույն տեղում):

48 Լաղաքիոյ հայաբնակ գիւղօրէից..., էջ 98:

49 Մինասեան Մ., նշվ. հոդվ., էջ 196:

50 Սմբատ Բիւրատ, Վեղարատը հերոսը կան Բաթթողիմէս վ. Թաքաճեան, Կ. Պոլիս, 1909, էջ 6:



Սր. Ստեփանոս եկեղեցին հարավ-արևմուտքից, արևելքից և հյուսիս-արևմուտքից (լուս.՝ հոդվածագրի, 2011 թ.)

Ավելի ուշ, որպես գործող կառույց, հիշվում է նաև 1906<sup>51</sup> և 1913<sup>52</sup> թվականներին:

1915-1920 թթ.՝ տեղահանության ընթացքում, եկեղեցին պղծվում և ավերվում է Արամո ներթափանցած շրջակա գյուղերի այլազգիների կողմից<sup>53</sup>:

1926 թ.<sup>54</sup> նորոգվում է ֆրանսիական իշխանությունների նյութական միջոցներով և վերստին նպատակին ծառայում<sup>55</sup>:

Տասնամյակներ անց դարձյալ նորոգության անհրաժեշտություն է առաջանում: 1958 թ. հուլիսին 6-ին Բերիո թեմի առաջնորդ Ղևոնդ արք. Չեպեյանը «...եկեղեցի հարաքուստ հաւատացեալներուն... թելադրեց, որպէսզի եկեղեցոյ փլած տանիքը նորոգեն: Տիար Հասիպ Ֆարահ սիրայօժար կերպով յանձն առաւ իր անձնական ծախսով եկեղեցոյ ամբողջական նորոգութիւնը կատարել: Շինարարական գործերու կարգադրութիւնը յանձնուեցաւ Լաթաքիոյ թաղականութեան ատենապետ տիար Յարութիւն Գոյումճեանի, որ իր կարգին խոստացաւ նուիրել եկեղեցոյ զանգակը»<sup>56</sup>: Նույն թվական

նի օգոստոսի 16-ին եկեղեցին օծվում է. «Նորոգուած էր եկեղեցին, շինուած էր Ս. Սեղանը իր յարակից մասերով և պատրաստ էր նաեւ զանգակը»<sup>57</sup>:

1996 թ. «...մասնակի բարենորոգութիւններ կատարուեցան եկեղեցոյ շրջափակին մէջ...»<sup>58</sup>:

Սր. Ստեփանոս եկեղեցին այժմ տեղաբնակ և լաթաքիաբնակ հայերի հոգածության ներքո է:

Ինչ վերաբերում է եկեղեցու ճարտարապետական նկարագրությանը, ապա այն 1981-1983 թթ. հայկական մշակույթի ուսումնասիրության և վավերագրման կենտրոնի հնագիտական առաքելության շրջանակներում ուսումնասիրել և մանրամասն ներկայացրել է իտալացի ճարտարապետ և արվեստաբան Ադրիանո Ալպագո-Նովելլոն. «Գիղին մէջ կը գտնուի փոքրիկ եկեղեցի մը նուիրուած Սուրբ Ստեփաննոսի, սա մէկ տարածքով մեծ սրահ մըն է՝ բաժնուած երեք մասի, կոթածէ կամարներով, խորանը կոնածէ փորուած է հաստ պատին մէջ, արտաքնապէս ոչ ցցուն...: Եկեղեցիին արեւելումը կանոնական դիրքով է, մուտքը՝ արեւմուտքէն...: Եկեղեցոյ վերանորոգման ատեն, ինչպէս տիպական երեւոյթ է հայկական աւանդութեան մէջ, կը տեսնուի թէ գործածուած են շարք մը որմնաքանդակներ եւ զարդաքանդակներ, որոնք, հակառակ իրենց կոշտ աշխատելածէին եւ գաւառային ճաշակին,

51 Թղթակից Բերիոյ, նշվ. հոդվ., էջ 1203:

52 Սաֆրաստյան Ա., նշվ. հոդվ., էջ 112:

53 Չպեյան Գ., նշվ. հոդվ., էջ 140:

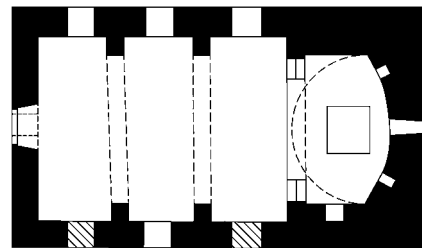
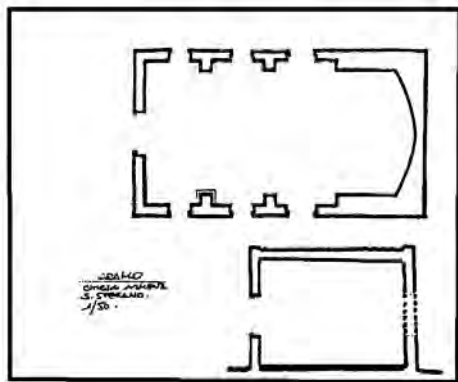
54 Տե՛ս արձանագրությունը:

55 Չպեյան Գ., նշվ. հոդվ., էջ 128, 140: Տե՛ս նաև Մինասեան Մ., նշվ. հոդվ., էջ 196:

56 «Հասկ», 1958, № 8-9, էջ 361: Տե՛ս նաև Ղևոնդ արքեպիսկոպոս, Արամյի ուխտատեղիները, «Հասկ», 1959, № 8-9, էջ 61:

57 Ղևոնդ արքեպիսկոպոս, նշվ. հոդվ., էջ 348:

58 Չոլաքեան Յ., նշվ. աշխ., 2023, էջ 289:



0 1 2 3 4 5 m

Մր. Ստեփանոս եկեղեցու ներքին տեսքը դեպի արևելք (լուս.՝ Ա. Հախնազարյանի, 1991 թ. և հոդվածագրի, 2011 թ.) և հատակագիծը (չափ.՝ Ա. Ալպագո-Նովելլոյի, 1980-ական թթ., արտատպ.՝ Ատրիանո Ալփալո Նովելլո, 6շվ. հոդվ., էջ 84 և հոդվածագրի, 2011 թ.)

բառականաչափ հետաքրքրական են: Մասնաւոր յիշատակութեան արժանի է երկու մեթր երկայնքով մեծոյի խաչքարը, որ այժմ կիսով թաղուած է հողին մէջ, հորիզոնական դիրքով, գործածուած իբրեւ հիմնաքար: Խաչքարը կազմուած է հսկայ զարդախաչէ մը, որ կարծես հանգչած է սիւնակի մը վրայ (ուր փորուած է պզտիկ խոռոչ մը՝ գուցէ կանթեղի կամ մոմի համար): Խաչին թելերը ունին լուսնաձեւ վերջաւորութիւն, որով կը կոչուի Եղջերուական...: Կողմնակի տարածութիւնները լեցուն են բոլորաձեւ խաչերով եւ զարդերով նման անոնց՝ որոնք քանդակուած են շրջակայ գիւղերու տուներու (եւ եկեղեցիներու) գերաններուն, դռներուն եւ պատուհաններու շրջանակներուն վրայ, գիւղեր՝ որոնք կը գտնուին մօտակայ կրաքլորին վրայ եւ այժմ կը կոչուին «մեռեալ քաղաքներ», որոնք հաւանաբար կառուցուած են Գ եւ Ջ դարերուն միջեւ...: Մուտքի դրան երկու կողմերը հետագային զետեղուած են երեք փոքր խաչքարեր, քանդակուած գրեթէ քառակուսի սալերու վրայ, մինչ այդ անսովոր զարդաքանդակներով, անորոշ թուականի գործեր (սակայն անպայման վերոյիշեալ խաչքարերէն վերջ իրագործուած «գաւառային» աշխատանքներ), ուր ոճային տարրերը նախնական են եւ ազդուած են տեղական ճաշակէ:

Ակներեսօրէն ժողովրդային գործեր են այն պարզ փորագրութիւնները, որոնք կատարուած են

քարերու վրայ, հաւանաբար շրջակայքի ուխտաւորներուն կամ հաւատացեալներուն կողմէ, միշտ ուղղանկիւն քառակուսի մը (մինչ Կելդիքական խաչերուն կենդրոնը, օրինակ, կը գտնուի շրջանակ մը):

Եզրակացնելու համար ըսենք, որ եթէ որեւէ կարծիք այս մասին շատ կամայական պիտի ըլլայ, կրնանք սակայն յայտնել, թէ Սուրբ Ստեփաննոս եկեղեցիին համար գործածուած քարերը ամենահին վկայաբանութիւններէն մէկն են հայոց հնաւորց ներկայութեան՝ Սուրիոյ մէջ, ինչքան որ ալ տարօրինակ թուի ատիկա, նկատելով այդ գիւղին համեստ վիճակը եւ տեղւոյն մեկուսի դիրքը: Գուցէ, սակայն, գործածուած քարակտորները բերուած են մօտակայ կառույցէ մը, հաւանաբար վանատան մը շէնքէն»<sup>59</sup>:

Ավելացնելով վերոնշյալին՝ կարող ենք ասել, որ եկեղեցին (արտաքին չափերն են՝ 12 x 7,05 մ) ուղղանկյունաձև շրջագծով, միանավ և քարաշէն կառույց է (շարվածքն իրականացվել է միջին և փոքր չափերի սրբատաշ քարերով, իսկ անկյունային, մուտքի և լուսամուտների եզրային հատվածներում օգտագործվել են նաև մեծ չափերի սրբատաշ քարեր): Հարթ տանիքը (այժմ բետոնէ) հենված է ար-

59 Ատրիանո Ալփալո Նովելլո, Հայկական ճարտարապետական կոթողները Սուրիոյ մէջ, «Շիրակ», 1989, № 8-9, էջ 84-85 (բնօրինակը՝ Adriano Alpagò Novello, Monumenti Armeni in Siria, "Archeologia", Aprile, 1987):



տաքին որմերին և հյուսիս-հարավ ուղղությամբ երկու կամարների վրա, որոնք սկիզբ են առնում հյուսիսային և հարավային զույգ որմնասյուներից: Արևելյան կողմում սրահից 3 աստիճան բարձր բեմով խորանն է, որն արևելյան կողմում ավարտվում է կիսաշրջան, իսկ հյուսիսային և հարավային կողմերում ուղիղ եզրագծով: Խորանի արևելյան որմին առկա է 2, իսկ հարավային որմին՝ 1 խորշ: Եկեղեցու միակ մուտքը բացված է հյուսիսային ճակատից: Լուսավորությունն իրականացվում է հյուսիսային և հարավային որմերից բացված երեքական



Սբ. Ստեփանոս եկեղեցու որմերին առկա խաչքարերը, խաչաքանդակները, սյան խարիսխը և խոյակը (լուս.՝ հռովածագրի, 2011 թ.)

(տասնամյակներ առաջ հարավային որմի արևմտյան և արևելյան լուսամուտները փակվել են քարե շարվածքով), ինչպես նաև արևելյան և արևմտյան որմերին առկա մեկական լուսամուտով:

Ըստ ճարտարապետական առանձնահատկությունների՝ այն թվագրում ենք ԺԸ դարով:

Եկեղեցու որմերին կան ավելի հին շինությունների (Դ-Ձ դդ.) վերաօգտագործված խաչաքանդակներ և զարդաքանդակներ, ԺՁ-ԺԸ դդ. խաչքարեր և ԺԸ-Ի դդ. արձանագրություններ:

ա. Արձանագրություն. արտաքուստ եկեղեցու հյուսիսային որմի արևմտյան լուսամուտի ներքևի եզրաքարին՝ փորագիր, 6 տող.

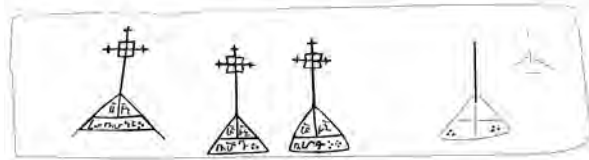
Ս(ուր)ք խ(ա)չ(ս) | ... ՌՄԿԵ(°) (1816): | Ս(ուր)ք խ(ա)չ(ս) | ՌՄԴ (1755): | Ս(ուր)ք խ(ա)չ(ս) | ՌՄԳ (1754):

Հրատ. *առաջին անգամ:*

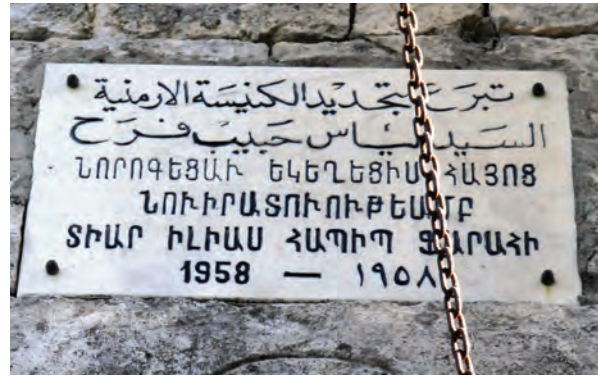
բ. Արձանագրություն. մուտքի շրջանակին (այժմ՝ սվաղի շերտի տակ) փորագիր, 4 տող.

Ս(ուր)ք խ(ա)չ(ս) | ՌՄԷ (1758): | [Ե]ս՝ Ք(րիստո)սի ծ(ա)ռ(ա) | տիրացու ...:

Հրատ. *առաջին անգամ:*



Արձանագրություն ա (լուս. և գրչ.՝ հողվածագրի, 2011 և 2024 թթ.)



Արձանագրություն դ (լուս.՝ հողվածագրի, 2011 թ.)

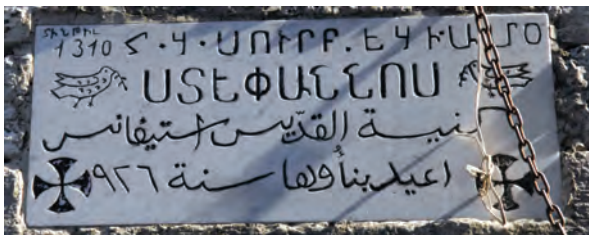


Արձանագրություն բ (լուս. և գրչ.՝ հողվածագրի, 2011 և 2024 թթ.)

գ. Արձանագրություն. մուտքի ճակատակալից վեր ագուցված մարմարե սալիկին՝ փորագիր, 5 տող հայերեն և արաբերեն.

Հին թիւ | 1310: Հ(այո)ց սուրբ ե(կեղե)ցի, Ա(րա)-մօ: | Ստեփաննոս: |

(1) ٩٢٦ سنة | اعيد بناها استيفانس | كنيسة القديس استيفانس | Թարգ. Սուրբ Ստեփանոս եկեղեցի, վերակառուցվեց 1926 թ.:



Արձանագրություն գ (լուս.՝ հողվածագրի, 2011 թ.)

Հրատ. Չոլաքեան Յ., նշվ. աշխ., 2023, էջ 288 (արաբերեն արձանագրությունը հրատարակվել է թարգմանաբար՝ հայերեն, բնօրինակին ոչ հարազատ):

Ծանոթ. կարծում ենք՝ 1310 թվականը շփոթության արդյունք է: Եթե այն վերձանում ենք հայոց թվականով, ապա ստացվում է 1861 թ., իսկ եթե հիջրի՝ 1892-1893 թթ.: Կառուցման 1310 թ. չի համապատասխանում շենքի ճարտարապետությանը, իսկ որմերին առկա ԺԸ դարի մվիրատվական արձանագրությունները բացառում են ԺԹ դարի թվականները:

դ. Արձանագրություն. արևմտյան լուսամուտից վեր ագուցված մարմարե սալիկին՝ փորագիր, 6 տող հայերեն և նույն բովանդակությամբ արաբերեն.

Նորոգեցաւ եկեղեցիս հայոց | նուիրատուութեամբ | տիար Էլիաս Հապիպ Ֆարահի: | 1958, 1951.

تبرع لتجديد الكنيسة الارمنية | السيد الياس حبيب فرح .  
Հրատ. Ղևոնդ արքեպիսկոպոս, նշվ. հողվ., էջ 348: Տեմիր-ճեան Վ., նշվ. աշխ., էջ 371: Չոլաքեան Յ., նշվ. աշխ., 2021, էջ 157: Նույնի նշվ. աշխ., 2023, էջ 288: Ղևոնդ արքեպիսկոպոսը և Չոլաքեանը հրատարակել են միայն հայերենը:

ե. Սրբապատկեր. «Տիրամայրը մանկան հետ», արձանագրությունը՝ ներկագիր, 5 տող.

Խնդրեցէք, եւ տացի ձեզ: | Նուէր Արամոյի հայոց եկեղեցոյ, | տիրամայր Սաթենիկ Չեպէյեանէ: | Լեւոն Սապալադեան, | 1/8/(19)59, Հալէպ:

Հրատ. առաջին անգամ: Ծանոթ. Ղևոնդ արք. Չեպէյեանը «... 17 օգոստոսին պատարագած է Արամոյի Ս. Ստեփանոս եկեղեցոյն մէջ և օժած՝ տիրամայր Սաթենիկ Չեպէեանի կողմէ նուիրուած նկարը՝ Ս. Աստուածածնայ» («Հասկ», 1958, № 8-9, էջ 362: Տեմիրճեան Վ., նշվ. աշխ., էջ 376-377):

Տիրամայր Սաթենիկ Չեպէյեանը (Առաբագար, 1883-Հալէպ, 1960 թթ.) Բերիո թեմի առաջնորդ Ղևոնդ արք. Չեպէյեանի (1956-1967 թթ.) մայրն է: Առաջնորդը մոր հիշատակին նույն հեղինակի (Լեւոն Սապալադեան) մեկ այլ սրբապատկեր («Տիրամայրը մանկան հետ», նկարել է 5/5/1959 թ.) է նվիրել (14/02/1960 թ.) Հալէպի հայոց ծերանոցին: Տիրամայրը հայտնի է նաև նույն հաստատութեանը կատարած այլ նվիրատվություններով: Հուղարկավորվել է Հալէպի Շեխ-Մագսուդի հայ առաքելական գերեզմանատանը: 2007 թ. տեղի ազգային իշխանությունների անհոգության հետևանքով տապանաբարը տեղահանվել է (Քորոքչյան Բ., Հալէպի արձանագրությունները, Երևան, 2013, էջ 404-405, 587):



Սրբապատկեր ե (լուս.՝ հողվածագրի, 2011 թ.)



2011 թ. գյուղաբնակ Արիստակես Անդրիասյանի ուղեկցությամբ այցելեցինք Սր. Թորոս սրբատեղի (35.632367, 36.140103): Տեղում առկա էին ճարտարապետական բեկորներ և սալատապաններ: Ըստ մեր ուղեկցի՝ տասնամյակներ առաջ արևմտյանը տիրացել են սրբատեղիին, իսկ 2001 թ. սրբացված մի գերեզմանի վրա էլ կառուցել են զիարեթ (ալիևների սրբատեղի):

**Սր. Աստվածածին վանք.** գտնվում է գյուղից 700 մ հյուսիս-արևմուտք (35.634321, 36.128748)՝ 161,000 քառ. մ մակերեսով անտառապատ օազիսի կենտրոնում: Բաղկացած է երկու՝ վիմափոր Սր. Աստվածածին և քարաշեն Սր. Գևորգ եկեղեցիներից<sup>66</sup>, աղբյուրից<sup>67</sup> և օժանդակ այլ սենյակներից<sup>68</sup>:

Վանքն առաջին անգամ իր երկու եկեղեցիներով, որպես գործող կառույց, հիշվում է 1466 թ.: Ըստ

66 Որոշ հեղինակներ վիմափոր կառույց համարել են Սր. Գևորգ եկեղեցին, իսկ քարաշենը՝ Սր. Աստվածածինը: Նրանցից առաջինը տեղ Արսենն է, որը 1906 թ. գրում է. «Գիւղին հիսախային կողմի լեռան կողին վրայ վանք անուանեալ կիսայրէ բաղկացած եկեղեցի մը կայ Ս. Գեորգ անուն (Շատեր կը վկայեն, թէ երբ հոգեւոր պաշտօն կատարուի, եկեղեցիին հիսախային պատին վրայ ձիու մը վրայ հեծած Ս. Գեորգայ ստուերին շրջիլը տեսած են՝ որ կը տեսէ մինչեւ արարողութեանց վերջանալը)» (**Թղթակից Բերիոյ.** նշվ. հոդվ., էջ 1203): Ըստ Հակոբ Չոլաքյանի՝ «Ալաուիները դեռ 19-րդ դարին Արամոյի Ս. Աստուածածնայ եկեղեցոյ ձախակողմնան խորանին մէջ տեղադրած են տարիի (խորհրդանշական տապան) ու ծածկած կանաչ լաթով: Խտրոյի տարիիը Ս. Աստուածածին եկեղեցոյ մէջ տեղադրուած ըլլալուն պատճառով շփոթ ստեղծուած է ոմանց բով: Արաք ազգագրագետ Իսրայիլ Ռամէլիսն եւ իտալացի հնագէտ Ատրիանո Ալփակո Նովելլոն հայ աղբիւրներու կողմէ Ս. Աստուածածին կոչուող վիմափոր եկեղեցին կը կոչեն Ս. Գեորգ, իսկ քարուկիր եկեղեցին՝ Ս. Աստուածածին» (**Չոլաքեան Յ.,** նշվ. աշխ., 2023, էջ 294: Տես նաև **ճոյնի**՝ նշվ. հոդվ., էջ 35): Հատկանշական է, որ 1864 թ. տեղ Չաքարի վարդապետը վիմափոր Սր. Աստվածածին եկեղեցուն արևմտյան կողմի գերեզմանի գոյության մասին չի հիշատակում, սակայն նշում է, որ տեղացիները Խտրոյ են անվանում քարաշեն Սր. Գևորգ եկեղեցին (Լաղաքիոյ հայաբնակ գիւղօրէից... էջ 98): Հայտնի է նաև, որ սկսած 1907 թ.-ից՝ վիմափոր Սր. Աստվածածին եկեղեցին նշվում է որպես արևմտյան ուխտատեղի (**Այծեանն,** նշվ. հոդվ., էջ 27: Տես նաև **Միմասեան Մ.,** նշվ. հոդվ., էջ 196): Հետևաբար կարծում ենք, որ խորհրդանշական գերեզմանը Սր. Աստվածածին եկեղեցու ներսում տեղադրվել է ԺԹ դարի վերջին կամ Ի դարի սկզբին:

67 **Չոլաքեան Յ.,** նշվ. աշխ., 2023, էջ 303:

68 Հայտնի է, որ 1864 թ. Ռուսաստանի հյուպատոսն ամառանոց է կառուցում «...դարձեց անտառին մէջ սուրբ Աստուածածին վանքին կից...», որ տեղ շինուած էր առաջ վանքին սենեակները: Սոյն ազգային սեփականութեան մի յափշտակուելուն վերայ Սըսոյ միաբան արժ. Եփրեմ վարդապետին սիրտն ալ վշտանալով, բարկացած էր գիւղացոց (1865, սեպ. 12) թէ, ինչո՞ւ համար թողուցած են ազգային վանքի մի հողոյն վերայ օտարագոյ պարոնին շէնք շինել տալու. և անձամբ ալ արգիլելու համար ձեռք զարկած էր: Բայց գիւղացիք անոր ոտքերը ինկնելով իմացուցած են՝ որ եթէ ազգային այդ պատի իրաւունքը զոհուելու ըլլայ, խեղճ գիւղացիքը, որ արդէն գերի են պարոն հիւպատոսին, յետ այնորիկ թշուառութեան եւ տառապանաց ծանր շղթաներու տակ կաշկանդուելու պիտի դատապարտին: Վերջապէս Եփրեմ վարդապետը համոզուելով անոնց՝ ձեռնբախ եղած էր իր ազգապիրական դիտարութեանը» (Լաղաքիոյ հայաբնակ գիւղօրէից... էջ 101):

Չաքարի վարդապետի՝ շարունակաբար գործել է մինչև ԺԹ դարի սկզբները. «Սոյն երկու Հայոց եկեղեցիները տասն եւ հինգերորդ դարուն շէն եղած են, որոնք Մանգեանց կը կոչուէին, վասն զի արժանապատի Եփրեմ վարդապետը՝ որ Արիստակես եպիսկոպոսի կողմէն Անտիոքայ առաջնորդ կարգուած էր, Քեսապ գիւղի մէջ հանդիպելով իրեն՝ հաղորդեց ինձ յիշատակարան մի, զոր հին Յայսմաւուրքի մի կողքէն օրինակած էր, և է այս. «Ի յաշխարհս Շամեայ, ի յերկիրս Մակունեանց, ի վանս սուրբ Աստուածածնի, ընդ հովանեաւ սրբոյն Գեորգեայ դէմ յանդիման գեղջն Յարամու, թվին ՋԺԵ: Թումա եպիսկոպոս և Միմեօն քահանայ՝ Մանգեանց եկեղեցոյ»: Մակայն ԺԵ դարէն ետքն այլ դարձեալ մինչեւ ներկայ դարուս սկիզբը շէն եղած պիտի ըլլան, վասն զի հարիւրամեայ ծերունի մի և ուրիշ պառաւ կանայք դեռ կը յիշեն և կը պատմեն նոյն վանքերուն վանահայր Գրիգոր վարդապետ մի, որու ժամանակ չափաւոր ստացուած ալ ունին եղեր յիշեալ վանքերը, արջառ, փեթակ, և շրջակայ արտորայք բոլոր իրենց էին, որոնց կը տիրեն հիմայ Մուգատտէմ ըսուած այն կողմերու գլխաւոր պէկին մարդիկը իրենց տիրոջմէն պարգեւ ընդունելով»<sup>69</sup>:

Վանքը 1912-1913 թթ. հիշվում է Կ. Պոլսի պատրիարքարանի ցանկում<sup>70</sup>:

**Սր. Աստվածածին վիմափոր եկեղեցի.** չնայած որ ԺԹ դարի սկզբներից վանքը, մշտական վանահայր չունենալով, այլևս չի գործում, այնուամենայնիվ, եկեղեցին հատկապես Սր. Աստվածածնի տոնին ուխտավորների պակաս չուներ: Այդ մասին 1907 թ. նշվել է. «Վերջինս ամենէն նշանաւորն է, որ Ս. Աստուածածին տօնին նոյն իսկ շրջակայ Նուսէյրի կոչուած արեւապաշտ ազգերէն ուխտի եկողներ կ'ըլլան ընծայաբերութեամբ»<sup>71</sup>: 1931 թ. Եփրեմ եպս. Տոնումին գրում է. Սր. Աստվածածինը «...ուխտատեղի է շրջակայ հայ գիւղացիներուն եւ ալաուիներուն ալ: Տարին անգամ մը, ուխտատրներու համար Ս. Պատարագ կը մատուցուի Ս. Աստուածածնայ վերափոխման տօնին օրը»<sup>72</sup>:

Արամոյի Սր. Աստվածածնի Վերափոխման տոնի ուխտագնացությունն այլև չեն կազմակերպում՝ 1946-1947 թվականների հայրենադարձության ժամանակ հայ բնակչության թվի նոսրացման հետևանքով<sup>73</sup>: Չնայած դրան՝ 1959 թ. երբեմն այն կյանքի էր կոչվում. «Օգոստոս 16 Կիրակի, Ս. Աստուածածնայ վերափոխման տօնին... Արամոյի վիմափոր Ս. Աստուածածին եկեղեցոյ մէջ պատարագեց Կիլիկիոյ միաբանութեան անդամներէն հոգր. տ. Թորգոմ արեղայ Հանէշեան»<sup>74</sup>:

69 Լաղաքիոյ հայաբնակ գիւղօրէից... էջ 98-99:

70 **Մաֆրատայան Ա.,** նշվ. հոդվ., էջ 112:

71 **Այծեանն,** նշվ. հոդվ., էջ 27:

72 **Միմասեան Մ.,** նշվ. հոդվ., էջ 196:

73 **Չոլաքեան Յ.,** նշվ. աշխ., 2023, էջ 199:

74 «Հասկ», 1959, № 8-9, էջ 375:



Սր. Աստվածածին եկեղեցին հարավից (լուս.՝ Ա. Հախնազարյանի, 1991 թ.)

Ըստ Հակոբ Չոլաքյանի՝ Ի դարի վերջերին «...եկեղեցին ամբողջապես կը մնայ իսկամ հաւատացեալներու հովանաւորութեան տակ: Մայր խորանի խաչքարը սիմենթով կը պատուի ու կը ծածկուի կանաչ լաթով...: Օգոստոս 1994-ին, ...Լաթաքիոյ նահանգապետի հրամանով ...խաչքարի վրայի սիմենթը հանուեցաւ եւ հայկական խաչքարը երեւան ելաւ, ինչպէս նաեւ այդ վայրը արձանագրուեցաւ հայապատկան տարածք՝ Բերիոյ թեմի անունով»<sup>75</sup>: Այս տեղեկութիւնը, սակայն, մասամբ ստույգ չէ, քանի որ 1980-ական թթ. սկզբներին Ադրիանո Ալպագո-Նովելլոն տեսել է խորանի խաչքարը<sup>76</sup>, իսկ 1991 թ. Արմեն Հախնազարյանի լուսանկարներում սեղանի խաչքարը ցեմենտով պատված չէր:

Այս ամենով հանդերձ՝ «...վանքի վիմափոր եկեղեցին մինչեւ այսօր ալ կունենայ մեծ թիով ուխտաւորներ: Չախակողմեան խորանը կանաչով ծածկուած տարիին է, նաեւ իսկամական սուրբ գիրքեր եւ իրեր: Հայոց կը մնայ գլխաւոր խորանը, ուր զետեղուած են մեծ խաչքարը, հայերէն եկեղեցական գիրքեր եւ սրբանկարներ: Ընդհանուր ուխտավայր է տեղի հայոց եւ ալաուիներուն»<sup>77</sup>:

Եկեղեցու ճարտարապետական մանրամասների նկարագրության առաջին հեղինակը տեր Չաքարիա վարդապետն է: 1864 թ. նա նշել է, որ կա-



Սր. Աստվածածին եկեղեցու խորանի սեղանի խաչքարը 1991 թ. առանց ցեմենտի (լուս.՝ Ա. Հախնազարյանի)

ուայցն ունեցել է երեք խորան, «...որ յետոյ մեծ շարժ մի պատահելով աջակողմեան խորանին մէջտեղէն առաստաղովը դէպ ի աւագ խորանին առջեւ փլուած է»<sup>78</sup>:

75 Չոլաքեան Յ., նշվ. հոդվ., էջ 37 և նշվ. աշխ., 2023, էջ 295-296:

76 Ատրիանո Ալփակո Նովելլո, նշվ. հոդվ., էջ 85:

77 Չոլաքեան Յ., նշվ. աշխ., 2023, էջ 298:

78 Լադաքիոյ հայաբնակ գիւղօրէից..., էջ 98: Կարծում ենք, որ այս տեղեկութիւնը հավաստի չէ: Վարդապետը հյուսիսային



Մր. Աստվածածին եկեղեցին հարավ-արևմուտքից, հարավ-արևելքից և արևելյան ճակատի հարավային քարաշեն հատվածը (լուս.՝ հոդվածագրի, 2011 թ.)

1980-ական թթ. սկզբներին եկեղեցին ուսումնասիրել և նկարագրել է Ադրիանո Ալպագո-Նովելլոն. «...ճարտարապետական յատուկ շահեկանություն մը կը ներկայացնէ, շարք մը ժայռափոր կառոյցներ, որոնց համար գործածուած եւ բնական քարայրները, աւելի կամ պակաս կարեւոր յաւելումներով եւ կառուցումներով, առհասարակ արտաքին պատերով: Վանքին բնակելի մասերը այժմ բոլորովին փլած են, սակայն յստակօրէն ճանաչելի են զանազան բաժանումներով: Լաւ վիճակի մէջ պա-

հուած կը մնայ եկեղեցին...: Յատակագիծը կը ներկայացնէ եկեղեցին՝ կազմուած մէկ սրահէ, որուն հիւսիսային պատը բնական ժայռ մըն է, խորանը բաժնուած է մկրտարանէն, միեւնոյն ժայռին մէջ փորուած մոյթով մը. մկրտարանը իր կարգին, միակտուր սրբատաշ քար մըն է, նոյնպէս փորուած ժայռի մէջ, որուն հարաւային մասը հիւսուած է հաստ պատուածքով: Մայր խորանը պարզ ժայռ մըն է, որուն վրայ դրուած է՝ անօրինակ չափերով, նեղ եւ շատ երկար խաչքար մը: Սկրտարանը բաժնող սիննին կոթնած է երկրորդ խորան մը, ծածկուած գոյնզգոյն սփռոցներով (մեր այցելութեան ժամանակ խորանին վրայ կը գտնուէր «Քուրան» մը, սա ապահով ցոյց մըն է, որ եկեղեցին երբեմն կը ծառայէր թէ՛ քրիստոնէական եւ թէ՛ մահմետական աղօթավայր): Իրականին մէջ, կառոյցը Գ դարու Ասորական եկեղեցիի մը մնացորդացն է, անձանօթ ծագումով, սակայն հնութեան յստակ նշաններով: Չորսկ է գեղարուեստական որեւէ գեղագարդական տարրէ, որ պիտի թելադրէր ճշգրիտ թուական մը»<sup>79</sup>:

2018 թ. եկեղեցի է այցելում Հակոբ Չոլաքյանը և գրում. «...նկատելի է միայն հարաւային կողմէն, ուր կը գտնուի մուտքը: Արեւմտեան եւ հարաւային կողմերը՝ մուտքի եւ աջակողմեան փլուզուած խորանին տեղ բարձրացած քարուկիր պատերուն մէջ ազուցուած են մեծ մասով հին կառոյցներու պատկանող խաչաքանդակ քարեր: Այսպէս՝ ա. Մուտքի բարաւորին վրայի շարքին մէջ տեղադրուած է եռանկյունաձեւ քար մը, որուն վրայ կլոր պսակի մը մէջ փորագրուած է հաւասար եռանկյուն թեւավոր խաչ...: բ. Մուտքի աջ կողմի պատի շարուածքին մէջ կայ ելունդաւոր, ուղղանկյուն եւ հաւասար թեւավոր խաչաքանդակ...: գ. Շրջապատին մէջ կերելին նաեւ պսակաձեւ քանդակներ, որոնց մէջ փորագրուած են հաւասար թեւերով խաչեր...: դ. Մուտքի բարաւորին վրայ կայ հաւասար թեւերով ու միագիծ փորուածքով այլ խաչաքանդակ մը...: Եկեղեցույ մէջ կանգուն են կեղրոնական եւ ձախակողմեան խորանները, գաւիթի յստակէն շուրջ կէս մեթր բարձրադիր պատին ետեւ: Անոնք բնական այրե-

խորան է համարել խորանից մկրտարան տանող վիճափոր միջանցքը, իսկ փլուզված հարավային (աջակողմյան) խորանի հետք մենք չենք տեսել:

79 Ադրիանո Ալփաօ Նովելլո, նշվ. հոդվ., էջ 85:



Սր. Աստվածածին եկեղեցու ներքին տեսքը դեպի արևելք (լուս.՝ հոդվածագրի, 2011 թ.)

րու մէջ են: Մայր խորանը սրբատաշ քարերով պատած կամար ունի, ձախին՝ մկրտարանը ժայռափոր է, միակ ժայռափոր հատուածը: Չախսակողմեան խորանին մէջ զետեղուած են կանաչ ծածկոցով ծածկուած տարիւիը, իսլամական գիրքեր: Մայր խորանի վերի կամարին վրայ կայ երկու խաչաքանդակ, աջ կողմինը հաւասար թելերով ճառագայթաձեւ ծայրերով խաչաքանդակ է: Խորանին վրայ յետնաքար սեւ մելանով գրուած է արաբերէն Ալլահ՝ Աստուած բառը: Խորանին կեդրոնը փոքրիկ սեղանի վրայ կանգնած է խաչքարը...: Կանաչ լաթերով փաթաթուած խաչքարին առջեւ կերելին նաեւ քրիստոնէական սրբապատկերներ ու հայերէն Աստուածաշունչ: Խաչքարը նեղ ու երկար մարմարէ քար է, որուն վրայ կերելին յայտնապէս հայկական երկու համաչափ խաչաքանդակներ»<sup>80</sup>:

Ամփոփելով 2011 թ. մեր ուսումնասիրությունը՝ կարող ենք նշել, որ համամիտ լինելով Ալպագո-Նովելլոյի հետ՝ կառույցի վիմափոր հատվածները (հյուսիսային, արևմտյան և արևելյան որմի հյուսիսային) թվագրում ենք Դ դարով, իսկ քարաշեն հատվածները (հարավային), ըստ կառուցողական առանձնահատկությունների, հիմնականում՝ ԺԳ-ԺԴ դդ.:

Եկեղեցու հարավային որմի արևմտյան հատվածից մուտք ենք գործում սրահ, որը լուսավորվում է հարավային պատի երկու և խորանի մեկ լուսամուտներով: Սրահի արևմտյան և հյուսիսային որմերը վիմափոր են: Կենտրոնում առկա է քարաշեն



Սր. Աստվածածին եկեղեցու խորանի սեղանի խաչքարը (լուս.՝ հոդվածագրի, 2011 թ.)

80 Չոլաքեան Յ., նշվ. հոդվ., էջ 38-39 և նշվ. աշխ., 2023, էջ 299-300: Պետք է նշել, որ Չոլաքյանը սխալմամբ միակ ժայռափոր հատված է համարում եկեղեցու մկրտության ավազանի բաժինը, ինչպես նաև կրկնում է Չաքարիա վարդապետի կարծիքը՝ հյուսիսային (ձախակողմյան) խորան համարելով խորանից մկրտարան տանող վիմափոր միջանցքը:

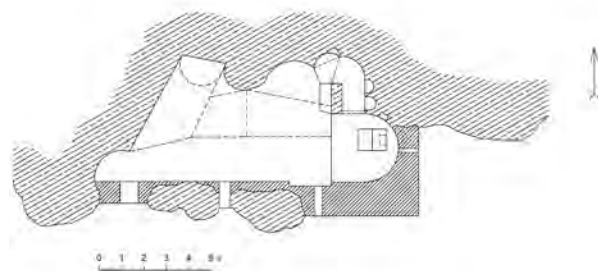


Սր. Աստվածածին եկեղեցու ներքին տեսքը դեպի արևմուտք, հյուսիսարևելյան մասը և հատվածներ առաստաղից (լուս.՝ հողվածագրի, 2011 թ.)




որմնասյուն, որը վերևում արևելյան հատվածով միանում է ժայռին, իսկ արևմտյանով՝ արևմտյան վիմափոր թաղին հենված քարաշեն կիսակամարին: Առաստաղն անկանոն է՝ մասամբ վիմափոր, քարաշեն կամ բնական ժայռ: Սրահի հարավային կեսը ծածկված է արևելք-արևմուտք երկարող կիսագլանաձև քարաշեն թաղով, որը հյուսիսային կողմում (կենտրոնում) հենված է բնական ժայռին: Հյուսիսային կեսի արևմտյան հատվածը ծածկված է հյուսիս-արևելք-հարավ-արևմուտք ուղղությամբ կիսագլանաձև վիմափոր թաղով, իսկ հյուսիսարևելյան կեսը հիմնականում վիմափոր է:

Սրահի հյուսիսարևելյան անկյունում մկրտության վիմափոր խորշն է, որի արևելյան կողմից անցում է կատարվում վիմափոր միջանցք, իսկ վերջինիս հարավային կողմից՝ եկեղեցու միակ խորան: Սկրտության խորշում տեղադրված է Դ-Ձ դդ. սյան



Սր. Աստվածածին եկեղեցու մկրտության սվազանը և հատակագիծը (լուս. և չափ.՝ հողվածագրի, 2011 թ.)



Սր. Աստվածածին եկեղեցու որմերին առկա խաչաքարերն ու խաչաքանդակները (լուս.՝ հողվածագրի, 2011 թ.)

խոյակ, որի վրա միակտոր քարից կերտված մկրտության շարժական ավազանն է: Միջանցքի արևելյան որմին առկա է իրար կից երկու խորշ, իսկ արևմտյան որմը սրահից բաժանողի վիմափոր սյունն է, որին արևմուտքից կից տեղադրվել է խորհրդանշական գերեզմանը: Խորանը սրահից մոտ 30 սմ բարձր է, վիմափոր է միայն հյուսիսային հատվածը, որտեղ առկա է խորշ: Սուրբ սեղանը շեղված է դեպի հյուսիս, որի վրա կանգնեցվել է խաչքար: Վերջինիս ծավալները հուշում են, որ այն ի սկզբանե կերտվել է որպես սուրբ սեղանի պատվանդան: Այժմ սեղանն ամբողջությամբ պատված է կանաչ կտորով և մեզ հնարավոր չի եղել պարզել մեր ենթադրության իսկությունը: Եկեղեցու որմերին առկա են ԺԳ-ԺԸ դդ. խաչաքանդակներ և հայերեն մեկ արձանագրություն:



Խաչքար է (լուս. և գրչ.՝ հողվածագրի, 2011 և 2024 թթ.)

է. Խաչքար. ագուցված է խորանի որմնակամարից վեր, արձանագրությունը՝ փորագիր, 1 սող.

Յ(իսու)ս Ք(րիստո)ս:  
Հրատ. *սոսջին անգամ*:

**Սր. Գևորգ քարաշեն եկեղեցի.** գտնվում է Սր. Աստվածածին եկեղեցու մոտ՝ «...նոյն բակին մեջ դեպի արեւելակողմը»<sup>81</sup>:

Կառուցման ստույգ թվականը հայտնի չէ: Ըստ ճարտարապետական առանձնահատկությունների՝ այն թվագրում ենք ԺԳ-ԺԴ դդ.<sup>82</sup>:

Թեպետև ԺԹ դարի սկզբներին վանքն արդեն չէր գործում, բայց և այնպես Սր. Գևորգ եկեղեցին նույնպես կարևոր ուխտատեղի էր շրջակա գյուղերի հայ և ալևի բնակիչների համար: Չաքարիա վարդապետի փոխանցած տեղեկությունների համաձայն՝ 1864 թ. առկա էր եկեղեցու միակ սեղանը<sup>83</sup>, իսկ «Շրջակայ գեղացիք երբ կ'ուզեն իրենց խօսքը հաւատարմացրնել, հեռուանց սուրբ Գէորգի յիշեալ եկեղեցին ցուցնելով *վահիադ ըլ-խըտր*<sup>84</sup> կը կանչեն:

81 Լադաբիոյ հայաբնակ գիւղօրէից..., էջ 98:  
82 Ըստ Եփրեմ վարդապետ Տոհմունու տեղեկությունների՝ այն կառուցվել է Աբանաս վարդապետի կողմից (**Մինասեան Մ.**, նշվ. հոդվ., էջ 196): Սակայն եթե նա նկատի ունի ԺԹ դարում հիշվող գեղթունցի Աբանաս վարդապետին, ապա այն չի համապատասխանում իրականությանը:  
83 Լադաբիոյ հայաբնակ գիւղօրէից..., էջ 98:  
84 Աբաբերեն՝ երդում. ասվում է խոսքի ճշմարտացիությունը հաստատելու համար (**Չոլաքեան Յ.**, նշվ. հոդվ., էջ 30) և բառացի նշանակում է «խըտրի կենաց», խոսակցական՝ «խըտրի արև», իսկ բուն իմաստն է «խըտրը վկա»:



Սբ. Գևորգ եկեղեցին արևմուտքից և հարավ-արևելքից (լուս.՝ Ա. Հախնազարյանի, 1991 թ. և հոդվածագրի, 2011 թ.)

Նմանապես մեծ ու պզտիկ ամեն պարագայի մէջ իբր օգնութիւն իրենց *ես՝ խրտր* կը պօռան»<sup>85</sup>:

Հայտնի չէ, թե եկեղեցին մինչև երբ է ծառայել որպես ուխտատեղի, սակայն համաձայն արևմտյան ճակատին առկա արձանագրության՝ վերանորոգվել է 1903 թ.: Ըստ 1906 թ. մի թղթակցության էլ՝ այն շարունակում էր ծառայել որպես ուխտատեղի<sup>86</sup>: Ինչևէ, կարծում ենք, որ Ի դարի առաջին կեսին արդեն վանքի հիմնական ուխտատեղին համարվում էր Սբ. Աստվածածին եկեղեցին, իսկ Սբ. Գևորգը հետզհետե անտեսվել է:

2011 թ.՝ մեր այցելության ժամանակ, քված և կիսավեր էր: Դրանից հետո էլ՝ ավելի է վնասվել: 2018 թ. Հակոբ Չոլաքյանը եկեղեցում նույնիսկ նկատել է գանձախուզության և ավերածության հետքեր. «Գանձագողները մեծ ավերածություններ կատարած են...: Խորանի և մկրտութեան առաջանը քանդած ու հոն մեծ փոս մը բացած են»<sup>87</sup>:

Ինչ վերաբերում է եկեղեցու ճարտարապետությանը, ապա 1980-ական թթ. սկզբներին այն այսպես է նկարագրել Ադրիանո Ալպագո-Նովելլոն. «Յատակագիծը կը բաղկանայ մէկ աղօթասրահէ, աջին ու ձախին պատուած են երկու զոյգ լայնանիստ կամարներ, որոնք կ'երկարին մինչեւ բեմ եւ

կը մխրճուին պատին խորութեան մէջ, բեմին հիւսիսային կողմը կը բացուի մկրտարանը՝ փորուած պատին հաստութեան մէջ, եւ հարաւային կողմը՝ ուրիշ խորշ մը, որ գուցէ կը ծառայէ եկեղեցոյ սպասները դնելու: Տանիքը, որ այժմ փլած է, հաւանաբար տափարակ եղած է, ինչպէս են ընդհանրապէս տանիքները հարաւային նահանգներու մէջ...: Դուրսը, հարաւային կողմի պատին վրայ, յիշատակութեան արժանի է քարի վրայ քանդակուած ժամացոյց մը, նոյնիսկ եթէ աշխատանքը շատ կոշտ է (հաւանաբար գործն է հովիւի մը եւ կամ ուխտաւորի մը), միջօրէական ժամացոյց՝ կոփուած քարի վրայ, յիշենք որ արեգակնային ժամացոյցը յատկանշական է հայոց մշակոյթին եւ յաճախ գործածուած տարր մըն է՝ ճարտարապետական զարդերու մէջ, մինչ բաւականին հազուագիտ է ան «բիւզանդական» կոշտ ու տարածութեան մէջ»<sup>88</sup>:

2018 թ. ականատես Հակոբ Չոլաքյանը գրում է. Սբ. Գևորգը «...քառանկիւն շէնք է, 11,30 x 7,30 մ չափով: Պատի լայնքը 95 սմ է՝ երկու իրարու ագուցուած շարքերու հիստուածքով: Պատերը կանգուն են, շարուածքը կատարուած է ուղիղ գիծով, կոշտ տաշուած քարերով, անկիւնաքարերը մեծ են...: Սրբատաշ քարերով պատուած է մուտքին ... արտաքին երեսը...: Միանաւ եկեղեցի է: ... Սրբատաշ քարերով կազմուած են խորանի, մկրտութեան

85 Լադաքիոյ հայաբնակ գիւղօրէից..., էջ 98:

86 Թղթակից Բերիոյ, նշվ. հոդվ., էջ 1203:

87 Չոլաքեան Յ., նշվ. հոդվ., էջ 39-40 և նշվ. աշխ., 2023, էջ 301:

88 Ատրիանո Ալփաօ Նովելլո, նշվ. հոդվ., էջ 85-86:



Սր. Գևորգ եկեղեցու ներքին տեսքը դեպի արևելք (լուս.՝ Ա. Հախնազարյանի, 1991 թ. և հողվածագրի, 2011 թ.)

եւ հանդիպակաց նմանատիպ խորշերու կամարները...: Մենք ճիշդ չենք գտներ Ալփակո Նովելլոյի այն կարծիքը, որ տանիքը եղած է տափարակ...: Արեւելեան եւ արեւմտեան կողմերը մնացած հատուածներէն կարելի է հաստատապէս ըսել, որ տանիքը ունեցած է քարէ կամարակապ շարուածք, իսկ արտաքին պատերէն դուրս ելած սալքարէ ցուխքը տակաւին կայ տեղ-տեղ...: Եկեղեցին հարաւային պատին վրայ ունի նեղ պատուհան, խորանին վրայ կիսակլոր բարատրով լուսամուտ մը ալ կայ, որ դէպի խորան կը նայի որոշակի թեքութեամբ մը: Ալփակո Նովելլոն եկեղեցոյ հարաւային արտաքին պատին վրայ կը նկարագրէ միջօրէական ժամացոյց մը: Մենք նման բան չտեսանք: Պատը կանգուն է»<sup>89</sup>:

2011 թ. մեր ուսումնասիրությունների շնորհիվ կարող ենք ավելացնել, որ եկեղեցին (արտաքին չափերն են՝ 11,20 x 6,70 մ) ուղղանկյունաձև, միանավ և քարաշեն (շարվածքն իրականացված է միջին և փոքր չափերի կոպտատաշ քարերով, սրբատաշ են արևմտյան մուտքը, հյուսիսային և հարավային որմնակամարները և խորանի կամարը) կառույց է: Սրահը թաղածածկ է եղել (այժմ փլուզված է), որը հյուսիսում և հարավում հենված է եղել որմ-

նասյուններից բարձրացող որմնակամարներին, արևելքում՝ խորանի որմնակամարին, իսկ արևմուտքում՝ արևմտյան որմին: Սրահն արևելյան կողմում ավարտվում է կիսաշրջան խորանով՝ ծածկված գմբեքաբղով: Խորանի որմին առկա են գույզ խորշեր: Ամբողջ կառույցն ունեցել է հարթ տանիք, եզրային հատվածներում պահպանվել է ծածկասալերի մի մասը: 1991 թ. Արմեն Հախնազարյանի նկարներից երևում է, որ խորանը սրահից մոտ 80 սմ բարձր է եղել: 2011 թ. րեմի կենտրոնական հատվածը փլուզված էր, իսկ 2018 թ. Հակոբ Չոլաքյանի լուսանկարներում երևում է, որ այն ամբողջությամբ ավերվել է: Եկեղեցու հիմնական մուտքը բացված է արևմտյան ճակատից, իսկ հյուսիսային և հարավային ճակատներից բացված է ևս մեկական մուտք, որոնք այժմ փակված են: Լուսավորությունն իրականացվում է արևելյան որմի միակ լուսամուտով: Եկեղեցու որմերին առկա են ԺՂ-ԺՁ դդ. խաչաքանդակներ:

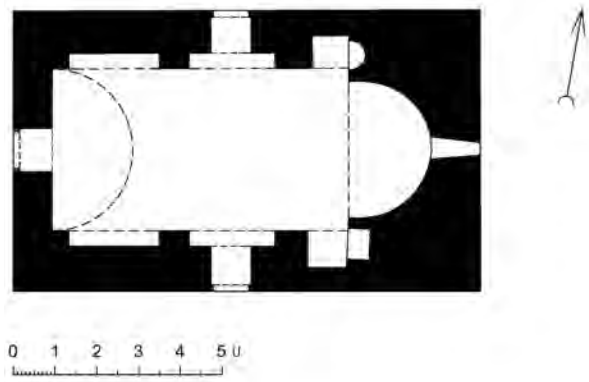
ը. Արձանագրություն. եկեղեցու արևմտյան մուտքից վեր ագուցված մարմարե սալիկին՝ փորագիր, 2 տող.

[Նո]ր(ո)զ[եցաւ] | 1903:  
Հրատ. Ղետնդ արքեպիսկոպոս, նշվ. հողվ., էջ 348:



Արձանագրություն ը (լուս.՝ հողվածագրի, 2011 թ.)

89 Չոլաքյան Յ., նշվ. հողվ., էջ 39-40 և նշվ. աշխ., 2023, էջ 300-301: Հարկ է շեշտել, որ Չոլաքյանի այն նշումը, թե «Հիսիսային պատը կռթնած է ժայռերու» (նույն տեղում), չի համապատասխանում իրականությանը, քանի որ այն առնվազն մոտ 1 մ հեռու է ժայռերից:



Մր. Գևորգ եկեղեցին հարավ-արևմուտքից, հարավից, արևելքից, ներքին տեսքը դեպի արևմուտք, որմերին՝ խաչաքանդակներ, մկրտության ավազանի հատվածը և հատակագիծը (լուս. և շափ.՝ հողվածագրի, 2011 թ.)

**Ծակ քար.** վիմափոր լուսամուտը գտնվում է Մր. Աստվածածին եկեղեցու հարավարևմտյան եզրին՝

մուտքից ոչ հեռու՝ այժմյան եկեղեցուց դուրս: Արաբերեն կոչվում է «ղագաթ ալ-շահուգ»: «Դագա»



Ծակ քար (լուս.՝ հողվածագրի, 2011 թ.)



Աղբյուրի տեղահանված գուռը (լուս.՝ Ա. Հախնազարյանի, 1991 թ. և հողվածագրի, 2011 թ.)

նշանակում է «...պատուհան, լուսամուտ, իսկ «շահուզ»-ը կապոյտ հազն է: Հայերը... երբ Աստուածածնայ վերափոխման տօնին հոս ուխտի կու գային, քահանային ձեռամբ նոր մկրտուած կամ հիւանդ մանուկները կը մտցնէին լայն կողմէն ու նեղ կողմէն դուրս կը հանէին: Իբրեւ թէ այս սուրբ լուսամուտը հիւանդութիւններ կը բուժէր»<sup>90</sup>:

Հավանական ենք համարում, որ մինչև հարավային որմի վերջին նորոգութիւնն այն ծառայել է որպէս եկեղեցու լուսամուտ:

**Վանքի աղբյուրը.** գտնվում է վանքի դիմաց՝ փոքրիկ գառիթափի ստորոտում<sup>91</sup>: Այժմ ունի բետոնե ջրավազան: Միակտոր քարից կերտված գուռը 1991 թ. Արմեն Հախնազարյանը տեղահանված է տեսել: 2011 թ.՝ մեր այցելության ժամանակ, այն երեսնիվեր ընկած էր ճանապարհի եզրին, իսկ ըստ Հակոբ Չոլաքյանի՝ 2018 թ. «...բերանքսիվար գլորած է գառիթափին վրայ»<sup>92</sup>:

**Մանդեր.** Մբ. Գևորգ եկեղեցու մուտքի աջ կողմում գտնվում է միակտոր քարից կերտված ցորենձեծի երկու սանդ: Առաջինի՝ «...վերի տիամեթրը 70 սմ, շրջագիծը՝ 234 սմ, բերանի երիզի լայնքը՝ 10 սմ, արտաքին հասակը 48 սմ, փորուածքի խորու-

թիւնը ձագարաձեւ՝ 35 սմ: Երկրորդ սանդին... տիամեթրը՝ 108, շրջագիծը՝ 320 սմ, հասակ՝ 48 սմ, խորութիւնը տաշտաձեւ՝ 37 սմ»<sup>93</sup>:



Մանդեր (լուս.՝ հողվածագրի, 2011 թ.)

90 Չոլաքեան Յ., նշվ. հողվ., էջ 40 և նշվ. աշխ., 2023, էջ 301:

91 Նշվ. հողվ., էջ 41 և նշվ. աշխ., 2023, էջ 303:

92 Նշվ. հողվ., էջ 41 և նշվ. աշխ., 2023, էջ 303:

93 Չոլաքեան Յ., նշվ. հողվ., էջ 41:



Հատվածներ նոր գերեզմանոցից (լուս.՝ հոգվածագրի, 2011 թ.)

**Նոր գերեզմանոց.** գտնվում է վանքի առջև: Գոյացել է 1960-ական թթ. հետո, երբ Սր. Ստեփանոս եկեղեցուն կից գտնվող հին գերեզմանոցում այլևս թաղումներ չեն կատարվել<sup>94</sup>. «Արեւմտեան բաժինը յատկացուած է ալաուիներու, իսկ արեւելեան կողմը՝ հայոց: Լաթաքիա բնակող արամոցիները մինչեւ օրս իրենց թաղումները կը սիրեն կատարել գիւղին մէջ»<sup>95</sup>:

2011 թ. գերեզմանոցում հիմնականում անմշակ սալատապաններ էին և 1 արձանագիր գերեզման:

թ. Տապանաքար. երկաստիճան պատվանդանի վրա, ուղղանկյունաձև, արձանագրությունը՝ տապանաքարի երեսին, փորագիր, 3-ական տող նույն բովանդակությամբ հայերեն և արաբերեն.

Աստ հանգչի | Պօղոս Շաուիթօ, | 1947-2007: |

هنا يرقد | بوغوص شاوليتو | ١٩٤٧-٢٠٠٧.  
Հրատ. առաջին անգամ:



Տապանաքար թ (լուս.՝ հոգվածագրի, 2011 թ.)

**Սր. Թումա վանք.** գտնվում է Արամո գյուղից 1 կմ հարավ-արևելք (35.620945, 36.140235): Վանքի հյուսիս-արևմուտքում անհիշելի ժամանակներից՝ հավանաբար վանքի ամայացումից հետո, գոյացել է Տեյր Թումա գյուղը<sup>96</sup>, որն արաբերեն պաշտոնապես կոչվում է նույն ձևով՝ دير توما :

Վանքն առաջին անգամ վկայվել է 1864 թ. որպես ավերակ շինություն. «Յիշեալ Արամայ գիւղին լերանը ետեւի կողմը և անոր հարաւային ստորոտը ուրիշ վանք մի այլ կայ Տէր Տումա անուամբ, որ կ'երեւի թէ Տար Տումա պիտի ըլլայ, որ արաբացոց լեզուով Թումայի տունը կամ վանքը կը նշանակէ: Բայց հիմակ բոլորովին երեսէ ինկած է և ոչ ուխտատեղի է, ինչպէս վերոյիշեալ սուրբ Աստուածածնի և սուրբ Գեորգայ եկեղեցիները...»<sup>97</sup>: Այնուամենայնիվ, նշված թվականին այն տեղի ակիների համար ուխտատեղի էր, և վերջիններս եկեղեցու խորանի վրա տեղադրել էին խորհրդանշական գերեզման. «Եկեղեցոյ աւագ սեղանին վերայ գերեզմանաձեւ շէնք մի կ'երեւի ետքէն շինուած, ուր տեղ այլազգի և նըսերի (*իմա՝ ալևի*) կոչուած աղանդաւորք ուխտի կ'երթան, սեղանին վերայի գմբէթը և պատը կործանուած է, ու այլազգեաց ձեռքով յետոյ հասարակ պատ մի հիսուած է»<sup>98</sup>:

Ի դարի կեսերին ակիները վանքը ցանկանում են վերածել աղոթարանի, «սակայն կառավարութիւն արգիլած է»<sup>99</sup>: Ավելի ուշ նրանք «...ուզած են սրբավայրին կից, ձախին բացուած տարածութեան մէջ գիւղական հանդիսութիւններու սրահ կառուցել եւ եկեղեցին իբրեւ մագան (*իմա՝ աղոթարան*) գործածել: Պետութիւնը արգելք հանդիսացած է: Հանդիսութիւններու շէնքը կիսատ մնացած է»<sup>100</sup>:

94 Չոլաքեան Յ., նշվ. աշխ., 2023, էջ 286 և նշվ. հոդվ., էջ 41:  
95 Նշվ. աշխ., 2023, էջ 303 և նշվ. հոդվ., էջ 41:

96 Հայտնի է, որ 1980-ական թթ. շատ փոքր գյուղում «...այլեւ ոչ մի բրիստոնեայ ընտանիք կը բնակի» (Ատրիանօ Արիա-կօ Նովելլօ, նշվ. հոդվ., էջ 85-86:  
97 Լաղաքիոյ հայաբնակ գիւղօրէից..., էջ 99: Ավերակ է հիշվում նաև Ի դարի սկզբին (Թոթակից Բերիոյ, նշվ. հոդվ., էջ 1203: Հմմտ. Այծեանն, նշվ. հոդվ., էջ 27):  
98 Լաղաքիոյ հայաբնակ գիւղօրէից..., էջ 99: Տե՛ս նաև Ղետնդ արքեպիսկոպոս, նշվ. հոդվ., էջ 350:  
99 Ղետնդ արքեպիսկոպոս, նշվ. հոդվ., էջ 350:  
100 Չոլաքեան Յ., նշվ. աշխ., 2023, էջ 304:



Մր. Թումա վանքը հյուսիսից, հարավ-արևմուտքից, հարավից և արևմուտքից (լուս.՝ Արմեն Հախնազարյանի, 1991 թ. և հոդվածագրի, 2011 թ.)

Վանքն այժմ գտնվում է Լաթաքիայի հնագիտության գրասենյակի հսկողության ներքո<sup>101</sup>:

101 Նույն տեղում:

Ինչ վերաբերում է ճարտարապետական մանրամասներին, ապա այն առաջինը նկարագրել է Ջաքարիա վարդապետը. «Սոյն սուրբ Թովմայի եկեղեցին բուն իրեն յատկացեալ ձեւ մի ունի: Բաց ի



Մր. Թումա վանքի եկեղեցին հյուսիսից, հյուսիս-արևմուտքից, ներքին տեսքը դեպի արևելք և արևմուտք (լուս.՝ հոդվածագրի, 2011 թ.)

տաճարի աագ դռներն ունի նաև ուրիշ դուռ մի ատենանին բերանը, որով եկեղեցույն սրահը դասեն ու սեղանեն կը բաժնուի: Սոյն դրան թե՛ կողմնակի և թե՛ վերին ու ստորին վիճափոր քանդակները սքանչելի տիպ մի ունին, բայց ափսոս որ կիսով չափ արուած են...: Առաստաղը որ ամբողջ կը կենայ, սրբատաշ քարերով հիւսուած է և մէջտեղի կեղրոնի քարը հասարակ խաչ մի կը ներկայացնէ հաւասար թետերովը, որուն կեղրոնը բոլորակաձեւի մէջ կրկին խաչ քանդակուած է»<sup>102</sup>:

1906 թ. տեր Արսեն Հարությունյանը գրում է. Մր. Թումա վանքը «...յունական ձեւով խորանի եւ դասի տեղեր ունի: Գմբէթի ներքեւի կեղրոնի քարը յունական խաչ մ'ունի»<sup>103</sup>:

1980-ական թթ. վանք այցելած Ադրիանո Ալպագո-Նովելլոյի նկարագրությամբ՝ «Կառույցը ունի մէկ բաժանում, խորանին մասը կէս բոլորակ է, դուրսէն յայտնի (անսովոր երեւոյթ՝ հայկական աշխարհէն ներս), տանիքը՝ կազմուած յարդախառն շաղախով, այժմ բոլորովին քանդուած է: Արեւմտեան կողմը հետագային աւելցուած է ընդարձակ ծածկուած սրահ մը, շատ նման հայկական վանքերու գաւիթներուն: Առաստաղը կազմուած է կոփուած քարերու խաչաձեւումով: Թէեւ այս կառույցը

գուրկ է որեւէ արձանագրութենէ եւ գեղագարդարումէ, սակայն հաստատ կրնանք ըսել, որ յարաբերաբար արդի ժամանակներու հայկական ճարտարապետութեան կը պատկանի ան (նոյնիսկ եթէ գաւիթը կրնանք մօտեցնել խաչակիրներու կարգ մը ճարտարապետական գործերուն)»<sup>104</sup>:

2018 թ. Հակոբ Չոլաքյանը գրում է. «Եկեղեցական կառույցը ...երեք մաս ունի, գաւիթը, որ քառաթեւ գմբէթաւոր քառակուսի կառույց մըն է...: Գմբէթի չորս թեւերը կը միանան վերը վարպետօրէն ազուցուած խաչքարի մը, որուն կեղրոնը, շրջագիծի մը մէջ, կայ խաչի քանդակ մը...: Կողմի պատերուն վրայ ունի մէկական քառանկիւն պատուհան ու երկուքական կամարաձեւ լուսամուտներ...: Խորանի բաժինը դուրսէն կիսակլոր շրջագիծ մը կը ձեւացնէ, դարձեալ՝ երկու կողմէն մէկ անկիւնաքարով աւելի նեղ...: Որքան որ նկատելի է, Չաքարիա վարդապետին յիշատակած խորանին վրայ յետնաբար շինուած ծածկը չկայ, ոչ ալ խորանին մէջ տեղադրուած տարիքը»<sup>105</sup>:

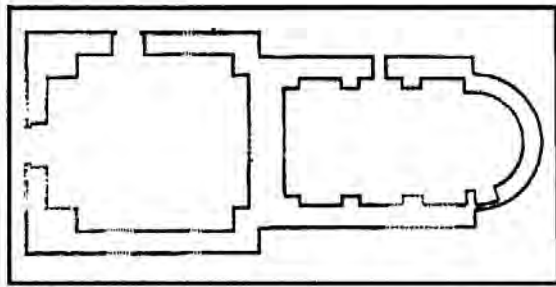
Ըստ 2011 թ. մեր ուսումնասիրության՝ կարող ենք ավելացնել հետևյալը. վանքը բաղկացած է եկեղեցուց և գավթից: Վերջինս քառակուսուն մոտ շինություն է (արտաքին չափերն են՝ 8,94 x 8,50 մ): Ծարվածքն իրականացվել է միջին և մեծ չափերի

102 Լադաքիոյ հայաբնակ գիւղօրէից..., էջ 99: Տե՛ս նաև **Ղեւոնդ արքեպիսկոպոս**, նշվ. հոդվ., էջ 350:

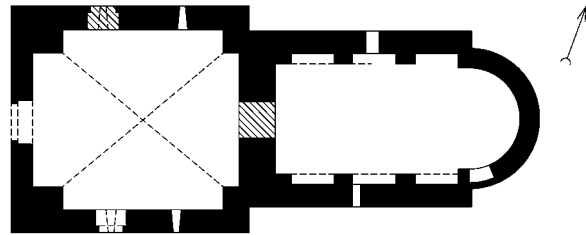
103 **Թորակից Բերիոյ**, նշվ. հոդվ., էջ 1203: Հմմտ. **Այծեան**, նշվ. հոդվ., էջ 27:

104 **Ադրիանո Ալիակո Նովելլո**, նշվ. հոդվ., էջ 85-86:

105 **Չոլաքեան Յ.**, նշվ. աշխ., 2023, էջ 305:



Տէյր Թումայի՝ Թումասականի յատակագիծը



0 1 2 3 4 5 10 մ



Սր. Թումա վանքի հատակագիծը (չափ.՝ Ա. Ակպագո-Նովելյոյի, 1980-ական թթ., արտատպ.՝ Ատրիանո Ալիակո Նովելյո, նշվ. հոդվ., էջ 86 և հոդվածագրի, 2011 թ.), գավիթը հարավ-արևմուտքից, ներքին տեսքը դեպի արևելք, հարավ և հյուսիս (լուս.՝ հոդվածագրի, 2011 թ.)

անմշակ, կոպտատաշ և սրբատաշ (առավել պատասխանատու հատվածներում) քարերի համադրությամբ: Հարթ տանիքով գավիթը ծածկված է խաչվող թաղով, որի կենտրոնական հատվածում միակտոր քարից կերտված խաչաձև փականի քարն է: Գավթի հիմնական մուտքը բացված է արևմտյան ճակատից, իսկ հյուսիսային և հարավային ճակատներում առկա է ևս մեկական մուտք, դրանցից հյուսիսայինը փակված է: Լուսավորությունն իրականացվում է հյուսիսային և հարավային որմերի երկուսական լուսամուտով: Որմերին առկա են ավելի հին կառույցի ճարտարապետական բեկորներ, իսկ հիմնական մուտքի հյուսիսային կողմին հայերեն արձանագրություն: Գավիթը նորոգվել է 1991 թ.-ից հետո՝ մինչև 2011 թ.:

Եկեղեցին (արտաքին չափերն են՝ 11,29 x 6,60 մ) ուղղանկյունաձև, միանավ և քարաշեն (շարվածքը՝ միջին և փոքր չափերի կոպտատաշ քարերով) կառույց է: Փլուզված ծածկը հյուսիսում և հարավում հենված է եղել որմնասյուներից բարձրացող որմնակամարների: Սրահն արևելյան կողմում ավարտվում է արտաքուստ շեշտված կիսաշրջան խորանով: Եկեղեցու միակ մուտքն արևմտյան շքամուտքից է՝ գավթից, որն այժմ փակված է: Լուսավորությունն իրականացվել է հյուսիսային և հարավային որմերի մեկական, իսկ արևելյան որմի միակ լուսամուտով, որոնցից պահպանվել է միայն հյուսիսայինը: Ըստ ճարտարապետական առանձնահատկությունների՝ այն թվագրում ենք ԺԲ-ԺԳ դդ.:



Սր. Թումա վանքի գավթի քաղը, խաչաձև փականի քարը, եկեղեցու մուտքը՝ գավթից, ավելի վաղ կառույցի ճարտարապետական բնկորներ գավթի որմնքին (լուս.՝ հողվածագրի, 2011 թ.) և եկեղեցու ներսում ավիճների խորհրդանշական գերեզմանը (լուս.՝ Ա. Հայխանազարյանի, 1991 թ.)


Ժ. Արձանագրություն. գավթի արևմտյան մուտքի հյուսիսային կողմին փորագիր, 10 տող.

...թ [մ]տեք ի գա[ւ]իթ [սուրբ] եկեղեցոյս ... | ... [շէ]ք գտ(ե)ր Թե[ն]որոյնս եւ առ ըն[դ] ... | ... գայր Ստեփա[ննոս] ... | ...Խ(ա)չտ(ու)ր | ... Գիրաւկոս, | ... | ... Ծեր Պաւղոս ... | թ...ա...մ... | ...մ...:

Հրատ. Լաղաքիոյ հայաբնակ գիւղօրէից..., էջ 99: **Ղեւոնդ արքեպիսկոպոս**, նշվ. հողվ., էջ 350: **Տեմիրճեան Վ.**, նշվ. աշխ., էջ 374: **Չոլաքեան Յ.**, նշվ. աշխ., 2021, էջ 149: **Նույնի** նշվ. աշխ., 2023, էջ 303:

Ծանոթ. Չաքարիա վարդապետը գրում է. «Իսկ տաճարին աւագ դրան հարաւային շեմին լայնադիր քարերուն մէկուն վրայ կերելին հայկական երկաթագիրներ կիսամաշ եւ դժուարընթեռնի...» (Լաղաքիոյ հայաբնակ գիւղօրէից..., էջ 99): Հավանաբար նույն արձանագրության մասին խոսելիս Արսեն քահանան նշում է. «Պատուհանի մը եզերքը խոշոր քար մը զետեղուած է, որու վրայ յունական (թերեւս արաբերէն) գրերով բառեր կան անընթրոնելի» (**Թղթակից Բերիոյ**, նշվ. հողվ. էջ 1203): Նույնը կրկնում է նաև Այծյամնը. «Վանքին պատուհաններուն միոյն

եզերքը յունական եւ օտար (արամական լեզու կը կարծեն տեղացիք) արձանագրութիւններ կան» (**Այծեանն**, նշվ. հողվ., էջ 27): 1958 վանք այցելած Բերիո թեմի առաջնորդ Ղեւոնդ արք. Չեպեյանն արձանագրության մասին նշում է. «Մայր դրան պատին վրայ արձանագրութիւններ կան: Հագիւ քանի մը գիրեր կրցանք կարդալ» (**Ղեւոնդ արքեպիսկոպոս**, նշվ. հողվ., էջ 350):



Արձանագրություն Ժ (լուս. և գրչ.՝ հողվածագրի, 2011 և 2024 թթ.)

## ՎԻՍԱԳՐԵՐՆ «ԱԿՕՍ»-Ի ԷՋԵՐՈՒՄ

### Սաթենիկ Խուրշուդյան

Հայ ժողովրդի դարավոր պատմությունն անխզելիորեն կապված է նաև գաղթաշխարհի հետ: Տարաբնույթ իրադարձություններով պայմանավորված՝ հայերը ստիպված են եղել իրենց կենսագործունեությունն ապահովել նաև Մայր հայրենիքից հեռու: Հայաբնակ հոծ գաղութներ են ստեղծվել Եվրոպայում, Մերձավոր Արևելքում, Հնդկական ենթասամաքում, Փոքր Ասիայում, այժմյան Ռուսաստանի Դաշնության մի շարք մարզերում և այլուր: Հիշյալ վայրերում հայի ինքնության պահպանման առանցքային գործոններից մեկը գիրն է եղել, որն արտահայտվել է ինչպես ձեռագիր մատյանների ընդօրինակմամբ, եկեղեցիների որմերին և կոթողներին վիմագրեր փորագրելով, այնպես էլ հետագայում գրքի ու պարբերական մամուլի հրատարակությամբ: Այսպես՝ հայկական հնագույն գաղթավայրերից մեկը Կ.Պոլիսն է (այժմ՝ Ստամբուլ), իսկ պոլսահայ գաղութը թերևս եղել է Փոքր Ասիայի ամենահայաշատ կենտրոնը: Այստեղ ընդօրինակված բազմաթիվ ձեռագրեր են մեզ հասել, տեղում լայն ծավալների էր հասել տպագրի գրքի հրատարակությունը, իսկ մի քանի անուն պարբերական մամուլի էջերում տպագրվել-հանրայնացվել են քաղաքական, ազգային, պատմաբանասիրական, հնագիտական և թեմատիկ այլ ուղղվածությամբ հոդվածներ:

Ի թիվս այլ ուշագրավ աղբյուրների՝ պոլսահայ մամուլի էջերում ամբարված է հայ գրավոր ժառանգությունը լուսաբանող վիթխարի նյութ: Այդ շարքում մեզ հատկապես հետաքրքրում են այն հոդվածներն ու հաղորդումները, որոնք անմիջականորեն կապված են հայ վիմագրության հետ, ուստի սույն հրատարակմամբ սկսում ենք հայ գրավոր ժառանգությունն ուսումնասիրող մի շարք, որի հիմնական նպատակը հայ և օտարալեզու մամուլի էջերում ցրված և ցավալիորեն հաճախ նաև կորսված վիմագրերն ի մի բերելը, դասակարգելն ու համապատասխան քննություն իրականացնելն է: Իբրև այդպիսին՝ մեր հավաքչական աշխատանքները սկսել ենք Կ.Պոլսում հրատարակվող «Ակօս» շաբաթաթերթից<sup>1</sup> (1996-2024 թթ.):

Հավելենք, որ «Ակօս»-ում հիշատակված վիմագրերը ներկայացնում ենք ժամանակագրական կարգով՝ շարադրանքում նշելով հոդվածի հեղինակին (եթե հայտնի է) և խորագիրը, իսկ տողատակում՝ շաբաթաթերթի տարին, համարը, օրանունը և էջը: Որոշ վիմագրեր վերծանել ենք բացառապես հոդվածներում առկա լուսանկարների հիմամբ:

ա. Սարգիս Մերովբեան, «Անին ինչպես ծախսեցինք յոյներուն»<sup>2</sup>.

Հոդվածում հիշատակվում են Վարագա Սբ. Նշան վանքի Սբ. Գևորգ գավթի մեջ գտնվող Պետրոս կաթողիկոսի և Սենեքերիմ թագավորի տապանաքարերի արձանագրությունները, որոնք հոդվածագիրը մեջբերում է Վիեննայի Մխիթարյան միաբանության անդամ հայր Ներսես Սարգիսյանի «Տեղագրութիւն ի Փոքր և ի Մեծ Հայս» գրքից.

*Թին. ԴՃՀԱ (1022): Այս է հանգիստ տն. Պետրոսի կթղիկոսին., որ ի Տրապիզոն զգետն ճրոխ. արգելաց. առաջի Վասիլ արքային<sup>3</sup>:*

*Այս է հանգիստ Սենեքերիմ թգորին., թվին ԴՃՀԸ (1029)<sup>4</sup>:*

Առաջին արձանագրությանն անդրադարձել է նաև Հ. Օրբելին<sup>5</sup>, որի վերծանությունը համապատասխանում է վերոհիշյալ օրինակին, իսկ Ղևոնդ Փիրղալեյանի մոտ այսպես է.

*«Թվին ՆՀԱ (1022) ...»<sup>6</sup>:*

Սակայն պետք է նկատել, որ Պետրոս Գետադարձի մահվան թվականն ընդունված է համարել 1058-ը: Մաղաքիա արք. Օրմանյանը նշում է. «Պետրոս հեռուէն լսելով եւ դիտելով իր հայրենեաց տառապանքը, եւ ցաւագին հառաջանքներ արձակելով, կը կնքէ իր կեանքը Մեքաստիոյ վանքին մէջ, 1058-ին առեւնները, եւ կը թաղուի նոյն վանքին մէջ»<sup>7</sup>:

1 1996 թվականից Ստամբուլում հրատարակվող քաղաքական, հասարակական շաբաթաթերթ, որն առաջին հայերեն-թուրքերեն երկլեզու պարբերականն է: Հիմնադրվել է հայագի մտավորական Հրանտ Դինքի կողմից՝ Թուրքիայի հայերի խնդիրները հանրայնացնելու նպատակով: Յավոք, 2007 թվականի հունվարի 19-ին իր իսկ հիմնած խմբագրության մուտքի մոտ սպանվեց Հրանտ Դինքը: Թերթը լույս է տեսնում առ այսօր:

2 **Մերովբեան Ս.**, Անին ինչպես ծախսեցինք յոյներուն, «Ակօս», 2010, № 751, 20 օգոստոսի, էջ 4: Հմմտ. **Մերովբեան Ս.**, Պետրոս Գետադարձ եւ Տրապիզոնի Ամենափրկիչ վանքը, «Քուլիս», 1984, № 894, 15 մարտի, էջ 10:  
 3 **Սարգիսեան Ն.**, Տեղագրութիւն ի Փոքր եւ ի Մեծ Հայս, Վեներտիկ, 1864, էջ 256: Հմմտ. **Մերովբեան Ս.**, Անին ինչպես ծախսեցինք յոյներուն, էջ 4:  
 4 **Սարգիսեան Ն.**, նշվ. աշխ., էջ 257: Հմմտ. **Մերովբեան Ս.**, Անին ինչպես ծախսեցինք յոյներուն, էջ 4:  
 5 **Օրբելի И.** Избранные труды. Ереван, 1963. С. 475.  
 6 **Տեր-Ստեփանյան Ա.**, Վիմագրերը Մատենադարանի ձեռագրերում, «Վարձք», 2016, № 11, էջ 20:  
 7 **Օրմանեան Մ.**, Ազգապատում, Ա, Էջմիածին, 2001, էջ 1461:



Վարզավանք (լուս.՝ Մ. Կարապետյանի (ՀՃՈՒ), 2004 թ.)

Ուստի վերոնշյալ 1022 թվականը կաթողիկոսի ոչ թե մահվան, այլ Գետարգելության թիվն է<sup>8</sup>: Հարկ է նշել, որ Օրմանյանը Պետրոս Գետադարձի ամփոփման վայրը նշում է Սեբաստիան, իսկ Հ. Ոսկյանը՝ Վարզավանքը՝ ելնելով տեղում առկա տապանաքարի գոյությամբ: Նա նկարագրում է Վարզավանքի Ս. Գևորգ եկեղեցու զավիթը՝ զարդարված արքայատկերներով, և գրում. «Այստեղ կը ցուցուին գերեզմանները կաթողիկոսի մը, թագուհիի մը և թագաւորի մը: Կաթողիկոսն է Պետրոս Գետադարձ, որուն տապանագիրն է թվին ԴՆՀԱ ...»<sup>9</sup>:

բ. Սարգիս Սերովբեան, «Ամենափրկիչ վանք»-ի յիշատակարանը<sup>10</sup>.

Ինչպես նշում է հոդվածագիրը, Տրապիզոնի Սր. Ամենափրկիչ վանքի արձանագրության մասին առաջին անգամ գրվել է Ազգային հիվանդանոցի «Մուրբ փրկիչ» ամսաթերթում (1980, № 363, հունվար), ապա՝ «Քուլիս» հանդեսի էջերում<sup>11</sup>: Մույն հարթ քարը, որի ողջ մակերեսը զբաղեցնում է 14 տողանի արձանագրությունը, բաժանված է երեք բեկորի, որից պահպանվել են միայն երկուսը: Սերովբեյանն արձանագրությունը տրոհել է վերջակետերով, գրի առել՝ պահպանելով բանաստեղծական հանգավորումը, ինչպես ժամանակին ընդօրինակել է Մինաս վրդ. Բժշկյանն իր «Պատմութիւն Պոնտոսի, որ է Սեաւ ծով» աշխատության մեջ<sup>12</sup>:

Սերովբեյանը վիմագրի պակաս հատվածները լրացրել է՝ օգտվելով Բժշկյանից: Սակայն կորած քառորդ մասի վրա արձանագրված 12-րդ տողի առաջին կեսը ևս պակասում է Բժշկյանի մոտ, ուստի հեղինակն այդ հատվածը պարզապես կետանշել է:

8 Տեր-Ստեփանյան Ա., նշվ. հոդվ., էջ 22:  
 9 Ոսկեան Հ., Վասպուրական-Վանի վանքերը, մաս Ա, Վիեննա, 1940, էջ 273:  
 10 Սերովբեան Ս., «Ամենափրկիչ վանքի»-ի յիշատակարանը, «Ակօս», 2010, № 752, 27 օգոստոսի, էջ 4:  
 11 Սերոբեան Ս., Պետրոս Գետադարձ և Տրապիզոնի Ամենափրկիչ վանքը, էջ 10-11:  
 12 Բժշկեան Մ., Պատմութիւն Պոնտոսի, որ է Սեաւ ծով, Վենետիկ, 1819, էջ 83:



Տրապիզոնի Սր. Ամենափրկիչ վանքի արձանագրությունը (լուս.՝ Ջ. Մարգարյանի (ՀՃՈՒ արխիվ), 2011 թ.)

Ստորև ներկայացնում ենք հիշյալ վիմագրի մեր ընթերցումը՝ օգտվելով երջանկահիշատակ Ջավեն Մարգարյանի՝ ՀՃՈՒ արխիվում առկա լուսանկարից, նշելով սղված և պակաս (համապատասխանաբար կլոր և ուղղանկյուն փակագծերում) բառերը, ինչպես նաև որոշ բառերում առկա տարբերումները.

*Փառաց տաճարս ա(ստուա)ծա(յ)ին, յերկրի դրախտ կեն[ա]ց փայտին, կանգնեալ յանուն Ամենափրկիչին, ի յոթհարիւր թուականի յեքսանասուն եւ եր[ե]քին (1424 թ), ի կաթ(ո)ղիկոսութե(ա)ն հայոց մեծաց տ(ե)ր | Պաղոսի ուղ(ո)ափառի, ի ժամանակս բարեպաշտի Կիր Ալէքս թագաւորի: Խոճա Ստեփաննոսն պատուելի | շինեաց զտաճարս հրաշալի իւր յիշատակ անջնջելի եւ ծնաւոյաց իւր կրկնակի եւ կենակցին իւրոյ Սելիքա Խ(ա)թունին եւ զաւակաց իւրոց մեծի եւ փոքո: Արդ, ես՝ խոճա Ստեփաննոսս, ստալցա ի հալալ արդեանց իմոյ զտեղի վանացս իւր անդաստանովն եւ շինեցի զուսազարդ տաճարս յիշատակ հոգևոյ իմո եւ ի վայելչումն մանկանց Սիոնի եւ ետու ի մ[ի]սրանք ս(ուր)բ ուխտսիս եւ՝ Խոճա Ստեփաննոսս եւ իմ որդիքս զի հասա[լրակ] ամ(ենայն) քրիստոնէից է վանքս եւ կրանաւորաց որք [բն]ակեալ են ի սա եւ ա(ստուծո)յ տուն եւ ոչ որ չունի իշխանութիւն | [ոչ յի]մոց եւ ոչ յաւտարաց, իբրեւ զմարմնաւոր հայրենիք իշխել ի վեր(այ) վանացս: Այլ ազատ է ազատի | [եւ*

ա(ստուծոյ) տուն այլ միայն զխնամս տանելով էլ եւ զամենայն մարմնական կարիք ս(ուր)ք վանացս կատարելով: | [Ս(ուր)ք Նշանս աստուածընկալ յիշատակ է խոճա] Ստեփաննոսին եւ որդ(ւոյ) ի մո(յ) պ(ա)ր(ոն) Սկրրոյին | ... հրամանաւն ա(ստուծոյ) կատարեցի ս(ուր)ք տաճարս | [եւ մատուռ նորին] ս(ուր)ք Կարապետին եւ շուրջապատ իւր պարսպով | [յիշատակ ինձ եւ ծնաւոյս իմոյ եւ ամենայն ազգայկանաց:

Տարրնքերցում. **Բժշկյանի** մոտ «տաճարս»-ի փոխարեն՝ «տաճար», «ի յուրիսիւր»-ի փոխարեն՝ «ի ուրն հարիւր», «քուականին»-ի փոխարեն՝ «քուականին», «յեթանասուն»-ի փոխարեն՝ «եօթանասուն», «Պատրոսի»-ի փոխարեն՝ «Պօղոսի», «խոճա»-ի փոխարեն՝ «խօճայ», «Ստեփաննոսն»-ի փոխարեն՝ «Ստեփաննոսըն», «զտաճարս»-ի փոխարեն՝ «տաճարս», «իւր»-ի փոխարեն՝ «յիւր», «ծնաւոյս»-ի փոխարեն՝ «ծնողաց», «խոճա»-ի փոխարեն՝ «խոճայ», «անդաստանովն»-ի փոխարեն՝ «անդաստանան», «հոգոյ իմն»-ի փոխարեն՝ «հոգոյ իմոյ», «Միոնի»-ի փոխարեն՝ «Միովնի», «միաբանք»-ի փոխարեն՝ «միաբանից», «խոճա»-ի փոխարեն՝ «խօճայ», «կրանատրաց»-ի փոխարեն՝ «կրօնատրաց», «յատարաց»-ի փոխարեն՝ «յօտարաց», «մարմնական»-ի փոխարեն՝ «մարմնատր», «խոճա»-ի փոխարեն՝ «խօճայ», «որդ(ւոյ) իւրո(յ)»-ի փոխարեն՝ «որդոյ իւրոյ», «Սկրրոյին | ... հրամանաւն ա(ստուծոյ) կատարեցի ս(ուր)ք տաճարս | եւ մատուռ»-ի փոխարեն՝ «Սկրրոյին եւ մատուռ», «շուրջապատ»-ի փոխարեն՝ «շրջապատ», «ծնաւոյս»-ի փոխարեն՝ «ծնողաց», «իմոյ»-ի փոխարեն՝ «իմոց»: **Սերոբեանի** մոտ «ա(ստուածային)»-ի փոխարեն՝ «ածային», «կաթ(ո)ղիկոսութե(ա)ն»-ի փոխարեն՝ «կաթ(ո)ղիկոսութեան», «Ալէքս»-ի փոխարեն՝ «Ալէքսի», «Ստեփաննոսն»-ի փոխարեն՝ «Ստեփաննոս», «իւր»-ի փոխարեն՝ «իւր», «իւրոյ»-ի փոխարեն՝ «իւրոց», «մեծի ես»-ի փոխարեն՝ «մեծիի», «Ստեփաննոս»-ի փոխարեն՝ «Ստեփաննոս», «հոգոյ իմն»-ի փոխարեն՝ «յոգոյ իմն», «յիմոց»-ի փոխարեն՝ «իմոյ», «վանացս»-ի փոխարեն՝ «վանայցըս», «Ստեփաննոսին»-ի փոխարեն՝ «Ստեփաննոսի», «որդ(ւոյ) իւրո(յ)»-ի փոխարեն՝ «որդոյ իմն», «Սկրրոյին»-ի փոխարեն՝ «Սկրրոյին», «զս(ուր)ք»-ի փոխարեն՝ «ս(ուր)ք», «Կարապետին»-ի փոխարեն՝ «Կարապետն»:

Բժշկյանի աշխատությունից կարողանում ենք պարզել մեզ համար կարևոր մի հարց. դա արձանագրության նախնական տեղադրությունն է, որի մասին հստակ հիշատակություն կա վարդապետի մոտ: Այսպես՝ «Եկեղեցւոյ դրան վրայի մեծ միակտուր մէրմէր վիմին վրա գրած է այս յիշատակագիրը»<sup>13</sup>, մինչդէռ հողվածագիրը տապանաքարը տեսել է Տրապիզոնի՝ քանգարանի վերածված Սր. Սոֆիա եկեղեցու մոտ<sup>14</sup>: Հողվածագրի գրառումներից տեղեկանում ենք, որ Ամենափրկիչ վանքին անդրադարձել է նաև Ճեմաթ Շենթյուրքը 1975 թ. Ստամբուլում տպված իր «Տրեբիզոնդ» գրքում, որտեղ ևս նշում է, որ այն գտնվում է Այա Սոֆիայի քանգարանում<sup>15</sup>:

13 Նշվ. աշխ., էջ 85:  
 14 **Սերոբեան Ա.**, «Ամենափրկիչ վանքի»-ի յիշատակարանը, էջ 4:  
 15 **Şentürk C.**, Trebizonad, İstanbul, 1975, s. 51-53.



Բեդրետտին քաղանասում հայտնաբերված տապանաքարերը (լուս. արտասպ. Կիրեղ Ս., ճշվ. հողվ., էջ 4)

գ. Սարգիս Կիրեղ, «Հայրենակիցի գիտակցութիւնը պահեց տապանաքարը» և Սարգիս Սերովբեան, «Շիրմաքարերը կը խօսին»<sup>16</sup>.

Ստամբուլի Կարմնփաշայի Բեդրետտին քաղանասի բնակիչներն իրենց պատմական արժեքներին տեր կանգնելու համար 2011 թ. միություն են հիմնում: Այդ քաղանասը նախապես հաշվառված էր որպես պահպանության արժանի վայր: Դանապարհաշինարարական աշխատանքների ժամանակ հայտնաբերվում է հայերեն արձանագրությանը երկու տապանաքար: Միության առեմապետ Սուլեյման Սոնկուրն ապահովում է քարերի անվտանգությունը, ապա լուսանկարում և ներկայացնում հուշարձանների պահպանությանը զբաղվող խորհրդին: Սերովբեանը պնդում է, որ այնտեղ գերեզմանատուն է եղել, որը հայկական մի շարք գերեզմանատների նման ավերվել է<sup>17</sup>: Վերջինս ներկայացրել է տապանագրերից մեկի վերծանությունը՝ առանց թվականի, իսկ մյուսն անընթեռնելի համարելով՝ նշում է միայն թվականը: Ահա տապանագրերի վերծանությունները.

Այս է տ(ա)պ(ա)ն վանեցի Սարգսի որդի | մահտեսի Տեր Աբրա/համին, որ փոխեց/աւ առ Զ(րիստո)ս, ք(վ)ին | Ռ-ՃԼԹ (1690):

[Այս է] տապան | [հան]գտեսան | ...քացի Խա[ն]ճի | Յակո[բ]ի կողակիցըն | ...րէնցիան | [հա]նգեսա | [թվ]ին | Ռ-ՄԼԲ (1783):

դ. Սարգիս Սերովբեան, «Վերին Եփրատի ուխտագնացութիւնը»<sup>18</sup>.

16 **Կիրեղ Ս.**, Հայրենակիցի գիտակցութիւնը պահեց տապանաքարը; **Սերովբեան Ա.**, Շիրմաքարերը կը խօսին, «Այօս», 2011, № 792, 10 յունիսի, էջ 4:  
 17 Նույն տեղում:  
 18 **Սերովբեան Ա.**, Վերին Եփրատի ուխտագնացութիւնը, «Այօս», 2011, № 795, 1 յունիսի, էջ 4:



Խաչքարի արարերեն արձանագրությունը (լուս.՝ Բ. Քորթոշյանի (ՀճՈՒ), 2007 թ.)

Հողվածը նվիրված է Դերջան գավառի Ապարանք գյուղի Սբ. Դավիթ վանքին: Հիշատակվում է հայկական ամենաբարձր խաչքարը (5 մ բարձրությամբ)<sup>19</sup>, որի նեղ կողմի վրա առկա է արաբերեն արձանագրություն՝ ըստ հողվածագրի թվագրված սելջուկյան իշխան Նաստետտիհի շրջանով, այն է՝ 1191-1194 թթ.<sup>20</sup>:

Այնինչ նշված արձանագրությունն ընթերցել և թարգմանել է Բաֆֆի Քորթոշյանը՝ այն համարելով սելջուկ սուլթան Դիյաս Ալ-Գին Քեյխոսրովի ժամանակաշրջանի՝ 1194 թ.<sup>21</sup>:

ե. Ֆունտա Թոսուն, «Ս. Մինասին նախագիծը պատրաստ է»<sup>22</sup>:

Ըստ հողվածագրի՝ Էրզրում քաղաքի մերձակա Կես գյուղի Սբ. Մինաս եկեղեցին կառուցվել և օծվել է 1790 թ. հին և փլատակ մի եկեղեցու տեղում, որի

19 Հրայր Բազե, Խաչքար, Երևան, 2017, էջ 5, 415:

20 Սերովբեան Ս., Վերին Եփրատի ուխտագնացությունը, էջ 4:

21 Հրայր Բազե, նշվ. աշխ., էջ 413:

22 Թոսուն Ֆ., Ս. Մինասին նախագիծը պատրաստ է, «Ակոս», 2012, № 833, 30 մարտի, էջ 1:



Սբ. Մինաս եկեղեցին (լուս.՝ Ս. Կարապետյանի, 2010 թ.)

մասին վկայում է տաճարի որմերից մեկում ագուցված խաչքարի<sup>23</sup> արձանագրությունը<sup>24</sup>:

*Թուին Հայոց Ռ-ՃՂԹ (1730):*

Հավանական ենք համարում, որ խոսքը Քոսյանի նշած «ներքուստ դրան որմին մեջ հաստատուած... սպիտակ մարմարիոն փոքր»<sup>25</sup> խաչքարի արձանագրության մասին է, որի ամբողջական արձանագրությունն է. «Յիշակ. է Մուսէս Գուլա Տեփանոս Ռ-ՃՂԹ (1740)»<sup>26</sup>:

Կարծում ենք նաև, որ արձանագրության թվականը բավարար հիմք չէ մտածելու, թե այն ավելի հին եկեղեցու տեղում է կառուցվել: Միզուցե խաչքարը բերվել է այլ տեղից կամ մոտակա գերեզմանատան խաչքարերից է եղել, որ պարզապես ծառայել է որպես շինաքար:

գ. [Խմբագրական] «Մշակութային եղեռնի նոր օրինակ մը ես»<sup>27</sup>:

Թուրքիայում, ցեղասպանության ուրացմանը զուգահեռ, ոչնչացվում են հայկական բոլոր հետքերը, ճարտարապետական կոթողները: Մալքարայի քաղաքապետարանի ձեռնարկած քաղաքաշինության աշխատանքների ժամանակ հայտնաբերվել են շիրմաքարեր, որոնք օգտագործվել էին որպես կոյուղու կափարիչներ: «Ակոս»-ին այս տեղեկությունը հաղորդել է Իլմիր Պայազողլին, որի վկայությամբ՝ Մալքարայի հայկական գերեզմանատունը թալանվել է 1950 թ., և քաղաքապետ Հասան Թյուրյունյուն այդ շիրմաքարերը գործածել է որպես

23 Armenian Architecture: A Documented Photo-archival Collection on Microfiche, Project Director: V. L. Parsegian, Zug, Switzerland, V. 6; pt. 2, 1988-1989, Mf. 76. 2010 թ. եկեղեցի այցելած ՀճՈՒ հիմնադրամի արշավախումբը խաչքարը չի տեսել (ըստ արշավախմբի անդամների տեղեկության):

24 Թոսուն Ֆ., նշվ. հոդվ., էջ 1:

25 Քոսեան Յ., Բարձր Հայք, հ. Բ՝ Կարնոյ գիղերը, Վիեննա, 1926, էջ 177:

26 Նույն տեղում:

27 «Ակոս», 2012, № 840, 18 մայիսի, էջ 1:



Մալքարայում հայտնաբերված տապանաքարը (լուս.՝ արտատպ. «Ակօս», 2021, № 840, 18 մայիսի, էջ 1)

կափարիչներ<sup>28</sup>: Ստորև հողվածում անկա լուսանկարի հիման վրա մեր կողմից արված վերծանությունը.

[Այ]ս է տապան հանգստեան / ... Ծառուկի կողակից / [Մա]րեամին, որ հանգեաւ ի / .. [թվի]ն հ(ա)յ(ոց) ՌՄՉԳ ԻՐՏԻ (1835):

է. [Խմբագրական] «Խոնարհած Ս. Սարգիս տաճարը»<sup>29</sup>.

Մալմաստ գավառի նախկին հայաբնակ Գրիշկ գյուղում պահպանվել են Սր. Սարգիս եկեղեցու ավերակները<sup>30</sup>: Ըստ հողվածի՝ խորանախորշի աջ կողմի պատի քարերից մեկին նկատելի է մի եղծված գիր<sup>31</sup>.

Ես ... այ... 1804<sup>32</sup>:

Հարկ է նշել, որ արձանագրությունը տեսել է ՀՃՈԻ հիմնադրամի արշավախումբը՝ «Խորանից հարավ՝ որմնասյան արևմտահայաց երեսին, պատահական դիրքով...»<sup>33</sup>, որի ճիշտ ընթերցումն է. «...էս / յ(ի)շ(եցէք) / Ք(րիստո)ս, թվ(ին) Ռ/ՃԵ (1656)»<sup>34</sup>:

28 Նույն տեղում:

29 «Ակօս», 2013, № 887, 19 ապրիլի, էջ 2:

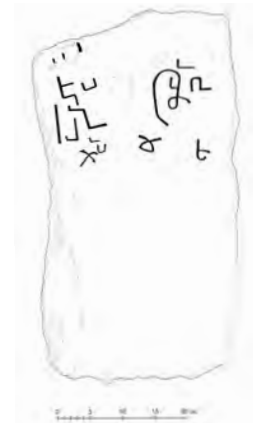
30 Եկեղեցու մասին տե՛ս **Կարապետյան Ս.**, Հայաստանի պատմություն, հ. Բ՝ Մալմաստ, Երևան, 2017, էջ 139-141:

31 «Ակօս», 2013, № 887, 19 ապրիլի, էջ 2:

32 Նույն տեղում:

33 **Կարապետյան Ս.**, նշվ. աշխ., էջ 141:

34 Նույն տեղում:



Սր. Սարգիս եկեղեցու արձանագրությունը (լուս.՝ Ս. Կարապետյանի, 2011 թ. և գրչ.՝ Ս. Դանիելյանի (ՀՃՈԻ), 2017 թ.)

ը. Սարգիս Սերովբեան, «Մարայի հայոց գերեզմանատունը»<sup>35</sup>.

2013 թ. ապրիլի 19-ին Ատրպատականի հայոց թեմի առաջնորդ տեր Գրիգոր Ժ. վրդ. Չիֆթճյանը տեղագրման նպատակով այցելում է Մալմաստի նախկին հայաբնակ Մավրա գյուղի հայկական գերեզմանատուն: Հողվածագիրը մեջբերում է վարդապետի արձանագրած փաստերը: Հարյուրավոր տապանաքարերից միայն մի քանիսի վրա են պահպանվել արձանագրություններ<sup>36</sup>: Այսպես.

Ռ-Խ (1591)<sup>37</sup>:

Յիշ[ատա]կ է Սր. խաչս Մարիամին, թվ[ին] ՌՄԻԲ (1773)<sup>38</sup>:

Հարկ է նշել, որ արձանագրությունները տեսել է ՀՃՈԻ հիմնադրամի արշավախումբը: Դրանց ճիշտ ընթերցումներն են. «...է... / թվին Ռ-Խ/Ս (1592)» և «Յիշ(ատա)կ է ս(ուր)ք խաչս Մարք(ա)րիտին, թվ(ին) ՌՄԻԲ (1779)»<sup>39</sup>:



Մավրայի հայոց գերեզմանատան՝ 1591 թ. խաչքարը (լուս. և գրչ.՝ Ս. Կարապետյանի, 2011 և 2017 թթ.)

35 «Ակօս», 2013, № 888, 26 ապրիլի, էջ 4:

36 Նույն տեղում:

37 Նույն տեղում:

38 Նույն տեղում:

39 **Կարապետյան Ս.**, նշվ. աշխ., էջ 444:



Սավրաչի հայոց գերեզմանատան՝ 1773 թ. տապանաքարը (լուս.՝ Ս. Կարապետյանի, 2011 թ. և գրչ.՝ Ս. Գանիեյանի, 2017 թ.)



Բաղեշի եկեղեցին (լուս.՝ Ս. Գանիեյանի, 2018 թ.)

թ. Սարգիս Սերովբեան, «Քարեղեն քաղաքը՝ Բաղեշ կամ Պիթիս»<sup>40</sup>.

Հողվածագիրը հիշատակում է Բաղեշ քաղաքի չորս վանքերը՝ Ամլորդու, Գոմաց Սբ. Աստվածածին, Ավելխու Սբ. Աստվածածին, Խնդրակատար Սբ. Աստվածածին՝ նշելով, որ բացի այս չորս վանքերից՝ քաղաքի մեջ կան նաև չորս հոյակապ եկեղեցիներ: Գրանցից հիշատակում է Կարմրակ Սբ. Նշանը և նրա որմերին պահպանված արձանագրությունը.

*Ռ-ՅԼԳ / 1884:*

Ժ. Ույկար Կյուլթեքին, «Շրջուն շիրմաքարեր»<sup>41</sup>.

Ստամբուլի Քարթալի շրջանում՝ քաղաքապետարանին պատկանող շինություններից մեկի տարածքում պատահաբար հայտնաբերված բազմաթիվ շիրմաքարերի մեջ ուշադրության արժանացավ մի տապանաքար, որի վրա գրված էր.

*Կ. / Խալֆա / Կարապ(ե)տ / Պալեան:*

Հիշատակված անձն ազգային բարերար Կարապետ Ամիրա Պալյանն է՝ Օսմանյան կայսրության արքունի ճարտարապետը: Հեղինակն է Ստամբուլի մի շարք նշանավոր շինությունների: Թե ինչպես են այդ տապանաքարերը հայտնվել այդտեղ, քաղաքապետարանը հրաժարվել էր որևէ մեկնաբանություն տալ: Ուսումնասիրող Բարս Թուղլաճին<sup>42</sup> իր «Պալյանների ընտանիքը» ուսումնասիրության մեջ հիշատակում է, որ Կ. Պալյանը

թաղված է Պեշկեքաշի հայոց գերեզմանատանը: Այս տեղեկության կողքին կցում է շիրմաքարի լուսանկարը՝ նշելով, որ տապանաքարերն այժմ կորսված են: Նմանօրինակ է Փանկալթի երբեմնի հայոց գերեզմանատունը, որի մարմարյա շիրմաքարերը որպես սալահատակ գործածվել են պանդոկների, Ստամբուլի ռադիոկայանի և այլ վայրերի շինարարության մեջ<sup>43</sup>:

Մեր կատարած ուսումնասիրությունները թույլ են տալիս այդ հարցի շուրջ որոշակի պարզաբանումներ անել՝ մեջբերելով Կ. Պոլսում տպագրված թերթերից մեկում առկա նյութը. «Կառավարութիւնը որոշած է Փանկալթի հայոց գերեզմանատունը «խփիմիք» (պետականացնել) ընել...»<sup>44</sup>: Ավելի ուշ թուրքական «Sabah» թերթը հրապարակում է «Ստամբուլի հնագույն ընտանիքները» խորագրով ցանկ, որում տեղ են գտել նաև հայագի Պալյանները: Նշվում է, որ Կ. Պալյանը կառուցել է 7 պալատ, 4 գործարան, 1 սգկիթ, 2 հիվանդանոց, 3 դպրոց, 2 ջրամբար, 7 եկեղեցի<sup>45</sup>: Թուրքական «Dünya Bülteni» լրատվականի փոխանցմամբ՝ Ստամբուլի Սկյուտար թաղամասի Սուրբ Խաչ հայկական գերեզմանոցի տարածքում բացվել է Պալյանների ընտանիքի հուշահամալիրը, որտեղ էլ 2020 թ. ՀՃՈՒ հիմնադրամի արշավախումբը տեսել է Կ. Պալյանի տապանաքարը:

Ժա. Ծովինար Լոքմակեօղևան, «Առանց Արցախի չկայ Հայաստան, ինչպես չկայ Արցախ առանց Հայաստանի»<sup>46</sup>.

Հողվածագիրը շրջագայության ընթացքում Արցախի Ասկերանի շրջանի Դաշուշեն գյուղում տեսել

40 Սերովբեան Ս., Քարեղեն քաղաքը՝ Բաղեշ կամ Պիթիս, «Ակօս», 2015, № 974, 2 յունուարի, էջ 4:

41 Կիլիբեքին Ու., Շրջուն շիրմաքարեր, «Ակօս», 2015, № 977, 23 յունուարի, էջ 1:

42 Բարսեղ Միքայելի Թուղլաճյան, հայ բանասեր: Թուրքական մամուլում և գրականության մեջ տպագրվել է Բարս Թուղլաճի գրական անվանք:

43 Կիլիբեքին Ու., նշվ. հոդվ., էջ 1:

44 «Ազատամարտ», 1911, № 761, 3/16 դեկտեմբերի, էջ 3:

45 Tanielyan T., «Sabah», 2016, № 12:

46 Լոքմակեօղևան Ծ., Առանց Արցախի չկայ Հայաստան, ինչպես չկայ Արցախ առանց Հայաստանի, «Ակօս», 2015, № 975, 9 յունուարի, էջ 3:



Կարապետ Պալյանի տապանաքարը (լու.՝ Ա. Հակոբյանի (ՀՃՈՒ), 2020 թ.)

Է սրբատեղի դարձած աղբյուր<sup>47</sup>: Հողվածում առկա լուսանկարի հիմամբ փորձեցինք վերծանել աղբյուրի և դրան կից օրորոցածև տապանաքարի արձանագրությունները:

Աղբյուր. արձանագրությունն է.

Թ.: / Սա | յիշատակ է. | ո՛վ ուխտաւորք, վայել/է-ցէք ստրկիս, ողորմի | ասացէք, 1861 ամին:

Ուղղանկյունաձև տապանաքար՝ վերածոցազորոված աղբյուրի կառուցման ժամանակ.

Տապան հանգուցե(ա)լ լրխահոզի տ(է)ր Յոհաննէսի/ն Թառունե(ա)նց, վաղջ(ա)նե(ա)ց | 1872:

ժբ. Նորայր Տատուրեան, «Բառերու խորհրդաւոր աշխարհը»<sup>48</sup>.

Ծառատունկ իրականացնելու նպատակով զըպրոցում դրամահավաք է կազմակերպվում, որի համար հնավաճառ Մուրադից պղնձե գանձանակ են գնում<sup>49</sup>՝ հայերեն հետևյալ արձանագրությամբ.

Գանձանակ | ի նպատ | Մամիկոնեան երկ-(սեռ) վարժարանաց, | 1909, նոյ(եմբեր) 14 | Նոր – Գիւղ:

ժգ. Սիիրան Մանուկեան, «Վաքըֆը գիւղի թանգարանը կը գործէ»<sup>50</sup>.

47 Լոքմակեօզեան Ծ., նշվ. հոդվ., էջ 3:

48 Տատուրեան Ն., Բառերու խորհրդաւոր աշխարհը, «Ակօս», 2017, № 1093, 12 մայիսի, էջ 4:

49 Նույն տեղում:

50 Մանուկեան Մ., Վաքըֆը գիւղի թանգարանը կը գործէ, «Ակօս», 2020, № 1249, 12 յունիսի, էջ 1:



Դաշուշենի աղբյուրի արձանագրությունը (լու.՝ արտատպ. Լոքմակեօզեան Ծ., նշվ. հոդվ., էջ 3)



Մամիկոնյան վարժարանի գանձանակը (լու.՝ արտատպ. Տատուրեան Ն., նշվ. հոդվ., էջ 4)



Գանձանակ (լու.՝ արտատպ. Մանուկեան Մ., նշվ. հոդվ., էջ 1)



Հատված Քասաճանոնի գերեզմանոցից (լուս.՝ արտատպ. Մոյսան Է., ճշվ. հողվ., էջ 2)

Մուսա լեռան հայաբնակ պատմական Վաքրձիլ գյուղում 2020 թ. բացվում է թանգարան, որտեղ ներկայացվում են իրեր տեղի երբեմնի հայաբնակ յոթ գյուղերից: Դրանցից են՝ գանձանակ, կոճակներ, որոնց վրա հայերեն արձանագրություններ կան<sup>51</sup>.

... / 1911 / Աղբատաց գանձանակ:

Ժդ. Էրսոյ Մոյսան, «Քասաճանոնի հայոց գերեզմանատունը»<sup>52</sup>.

Քասաճանոնու քաղաքի Սեյրանթեփե կոչվող վայրում կան գերեզմանոցներ, որոնցից մեկը հայկական է: Հողվածագիրն ուշագրավ է համարում շիրմաքարերի վրա հայերեն անունների տակ գրված «Ռուսիոնա Ֆաթիհա» գրառումը, որը մահմեդականներին հատուկ երևույթ է և թարգմանաբար նշանակում է «Տեր ողորմյա»<sup>53</sup>:

Ի տարբերություն հայկական այլ գերեզմանատների՝ այստեղ մինչև վերջերս էլ թաղումներ են

արվում<sup>54</sup>: Սակայն թերթում առկա տապանաքարերի լուսանկարներից և ոչ մեկում չկա «Ռուսիոնա Ֆաթիհա» գրությունը, որը ոչ թե նշանակում է «Տեր ողորմյա», այլ՝ «Հոգուն Ֆաթիհա» (հատված Դուրանից):

Այսպիսով՝ փորձենք սույնով ամփոփել մեր վիճաբարագիտական պրպտումներն «Ակոս»-ում: Պահպանված արձանագրությունները վկայում են և՛ Կ. Պոլսում, և՛ Արևմտյան Հայաստանում հայկական հետքերի գոյության մասին անգամ մի քանի տասնամյակ տևող մշակութային եղեռնի առկայության պայմաններում: Յրված<sup>55</sup> և կորսված վիճագրերը մեկտեղելով, դրանց մասին կրկին խոսելով՝ ցանկանում ենք պարզել որոշ անճշտություններ՝ կապված վերձանությունների և վիճագրերի՝ ներկայիս տեղադրության հետ: Այս ուսումնասիրության համար հիմք են եղել այն հողվածները, որոնց հեղինակներն անդրադարձել են մեր մշակութային ժառանգությանը և պահանջել արժանապատիվ հիշատակում:

54 Նույն տեղում:

55 Վտանգված արձանագրությունները գտնե թրթի վրա փրկելու խնդրի լուծմանն է ծառայում նաև Բ. Քորթոշյանի՝ «Վարձք» հանդեսում հրատարակված «Փրկված մասնիկներ հոշոտված մշակույթից» հողվածաշարը (տե՛ս «Վարձք», № 15, էջ 19-25; № 17, էջ 52-54; № 18, էջ 52-55; № 19, էջ 1-8; № 20, էջ 31-37):

51 Նույն տեղում:

52 Մոյսան Է., Քասաճանոնի հայոց գերեզմանատունը, «Ակոս», 2022, № 1344, 22 ապրիլի, էջ 2:

53 Նույն տեղում:

# ԽՆՁՈՐԵՍԿԻ ՍԲ. ՀՌԻՓՄԻՄԵ ԵԿԵՂԵՑՈՒ ԱՎԱՆԴԱՏԱՆ ՔԵՐԾԱՊԱՏԿԵՐՆԵՐՆ ՈՒ ՔԵՐԾԱԳՐԵՐԸ

Րաֆֆի Զորթոյան



Սբ. Հռիփսիմե եկեղեցին (լուս.՝ հոդվածագրի (ՀՃՈԻ), 2024 թ.)

Պատմական ճարտարապետական հուշարձանների՝ համեմատաբար շուտ քայքայվող և հետևապես հաճախակի նորոգվող հատվածներից է ներքին որմնի սվաղը: Այդ շերտի վրա են հիմնականում արվել որմնանկարները և ներկագիր արձանագրությունները, որոնք, շնորհիվ իրենց մշակութային և պատմական բացառիկ արժեքի, մշտապես գտնվել են ուշադրության կենտրոնում և համեմատաբար ավելի լավ պահպանվել, քան նույն շերտի վրա արված հատկապես ԺԸ-Ի դդ. անկումային արվեստի քերծապատկերները և արձանագրությունները (մատիտագիր կամ քերծագիր):

Սույն հրապարակմամբ ներկայացնում ենք Հին Խնձորեսկի<sup>1</sup> (ՀՀ, Սյունիքի մարզ, Գորիս համայնք, Խնձորեսկ գյուղ) Սբ. Հռիփսիմե (1663 թ.) եկեղեցու



Եկեղեցու հյուսիսային ավանդատան հարավային որմը (լուս.՝ հոդվածագրի, 2024 թ.)

<sup>1</sup> Գյուղը 1874 թ. ուներ 500 տուն բնակիչ (Տեր-Յովսեփեսան Յ., Խնձորեսկ, «Մեղու Հայաստանի», 1874, № 33, 24 օգոստոսի, էջ 3), 1886 թ.՝ 634 (ՀԱԳ, ֆ. 47, ց. 1, գ. 345, թ. 59) 1889 թ.՝ 800 («Նոր-Դար», 1889, № 135, 17 օգոստոսի, էջ 2; № 143, 30 օգոստոսի, էջ 3: Մելիք-Թանգ. Ն., բրթակցություն, «Նոր-Դար», 1889, № 203, 8 դեկտեմբերի, էջ 3), 1890 թ.՝ 900 (Կ. Ս., բրթակցություն, «Նոր-Դար», 1890, № 191, 4 դեկտեմբերի, էջ 2) տուն բնակիչ: Նույն թվականին հիշվում է նաև 606 տուն (Գեորգ-Բեգեան Բ., բրթակցություն, «Նոր-Դար», 1890, № 207, 27 դեկտեմբերի, էջ 3), 1891 թ.՝ մոտ 600 (Մ. Թանգ. Ն., Շուշուց դեպի Հին-Նախիջևան, «Նոր-Դար», 1891, № 158, 31 հոկտեմբերի, էջ 2), 1895 թ.՝ 700 (ՀԱԳ, ֆ. 47, ց. 1, գ. 345, թ. 59), 1897 թ.՝ 800 (Սիմոնի Լ., Գիղական ցաւերից, «Ժայռ», 1908, № 89, 30 նոյեմբերի, էջ 2), 1909 թ.՝ 1100 (Յանսէ, Գիղի իրականութիւնից, «Ժայռ», 1909, № 17, 5 մարտի, էջ 3), 1912 թ.՝

1200 (Մազանդարեան, Գիղի իրականութիւնից, «Ղարաբաղ», 1912, № 6, 22 յունարի, էջ 4: Տե՛ս նաև ՀԱԳ, ֆ. 56, ց. 1, գ. 11608, թ. 192 շրջ.-193), 1914 թ.՝ 1500 («Հայաստանի կոչնակ», 1927, № 34, 20 օգոստոսի, էջ 1081), 1915 թ.՝ 1600 (Ա. Մեղք., Չանգեզուրի կեանքից, «Փայլակ», 1915, № 25, 4 յունիսի, էջ 4), 1916 թ.՝ 1300 (Ա. Գ., Մհարեկ գաւառը, «Հորիզոն», 1916, № 218, 30 սեպտեմբերի, էջ 1), 1917 թ.՝ 1200 (Մազանդարեան, Տեղեկատու Չանգեզուրի, «Մշակ», 1917, № 222, 19 հոկտեմբերի, էջ 3), 1923 թ.՝ մոտ 1050 տուն՝ 4200 բն. («Հայաստանի կոչնակ», 1927, № 34, 20 օգոստոսի, էջ 1081), իսկ 1926 թ.՝ մոտ 675 տուն՝ 2700 բնակիչ («Հայաստանի կոչնակ», 1927, № 34, 20 օգոստոսի, էջ 1081): Հին գյուղը լքվել է, իսկ նոր Խնձորեսկը հիմնվել է 1950-ական թթ.:

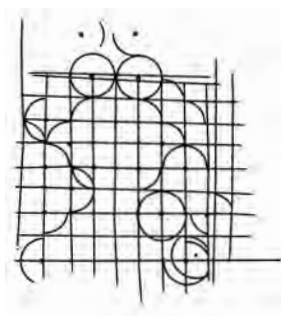
հյուսիսային ավանդատան հարավային որմի սվա-  
ղի շերտի վրա հավանաբար հոգևորականների  
կողմից արված և երբևէ ուշադրության չարժանա-  
ցած ԺԸ-ԺԹ դդ. հիշատակագրությունները, քեր-  
ծապատկերները և ուսումնական գծագրերը<sup>2</sup>:

Չարդերի ստեղծման տեխնիկայի առումով  
հատկապես հետաքրքրական են ուսումնական  
գծագրերը, որոնք եկեղեցու շքամուտքի և լուսա-  
մուտքների զարդերի կրկնօրինակման փորձեր են:

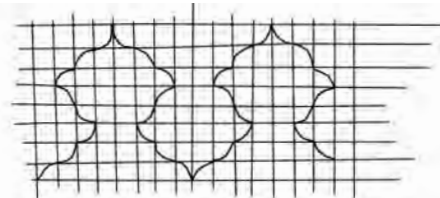
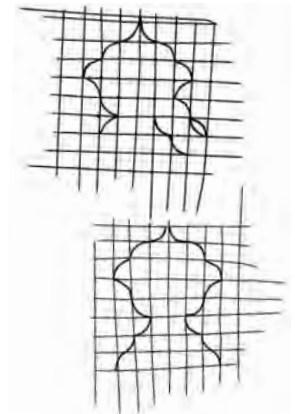

Երկրորդիվ ուշագրավ են մարդկանց և կենդանի-  
ների պատկերները: Դրանցից որոշներին կից առկա



Եկեղեցու հարավային շքամուտքը և հատված զարդերից (լուս.՝ հողվա-  
ծագրի, 2024 թ.)



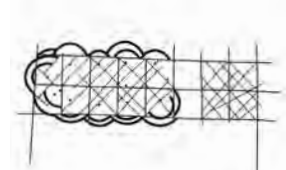


2 Քերծապատկերներն ու քերձագրերը նկատել ենք 2024 թ. մա-  
յիսին՝ Սք. Հռիփսիմն եկեղեցու վերականգնման մախագծի  
(հովանավոր՝ Save Armenian Monuments կազմակերպություն,  
իրականացնող՝ «Վիմակերտ» ՍՊԸ) պատրաստման դաշ-  
տային աշխատանքների ժամանակ:





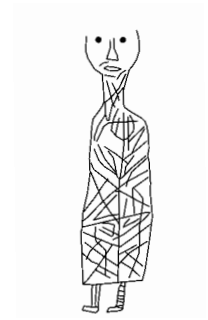
Շքամուտքի զարդերի կրկնօրինակման փորձերը (լուս. և գրչ.՝ հողվա-  
ծագրի, 2024 թ.)



Հատված լուսամտի զարդերից (լուս.՝ հողվածագրի, 2024 թ.)



Լուսամտի զարդերի կրկնօրինակման փորձերը (լուս. և գրչ.՝ հողվա-  
ծագրի, 2024 թ.)




Քերծապատկերները (լուս. և գրչ.՝ հողվածագրի, 2024 թ.)

Քերծապատկերները (լուս. և գրչ.՝ հողվածագրի, 2024 թ.)

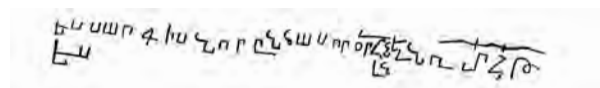
են արձանագրություններ: Մի մասում աշխարհիկ մարդիկ են, մեկը՝ Աղաթունը, իսկ մեծամասնությունը՝ հոգևորականներ՝ փիլոնով, վեղարով և կրծքախաչով զգեստավորված: Երկու ձիավորներից մեկը, ըստ արձանագրության, սուրբ Գևորգն է, իսկ մյուսի արձանագրությունը հիմնականում ոչնչացված է, հնարավոր է տեսնել միայն թվականը՝ 1766 թ.:

- ա. Ես՝ Աղաթունը:
- բ. ...էր ը...: | ԹՎ(ին) ՌՄԺԵ (1766 թ.): | Ի... խը...:
- գ. Ս(ուր)բ Գևորգ:

Պատմական հատուկ կարևորություն ունի 1830 թ. ձեռնադրված քահանայի արձանագրությունը, որ-



Քերծապատկերին կից արձանագրություն ա (լուս. և գրչ.՝ հողվածագրի, 2024 թ.)



Քերձապատկերին կից արձանագրություն Բ (լուս. և գրչ.՝ հողվածագրի, 2024 թ.)

Տեր Պետրոսի և տեր Քասպարի տապանաքարերը և տեր Մարգիս արձանագրությունը (լուս. և գրչ.՝ հողվածագրի, 2024 թ.)

ունթյամբ, 1874 թ.-ից եկեղեցու քահանա հիշվող տեր Մարտիրոս Տեր-Սարգսյանի<sup>6</sup> հայրն է:

դ. Ես՝ Մարգիս նորընծաս, որ օրհնե(ա)լն են Ռ-ՄԺԹ (1830 թ.):

Հավելենք, որ Սր. Հռիփսիմն եկեղեցու նորոգման նախագիծը<sup>7</sup> հաստատվել է 2025 թ., և շուտով կսկսվեն աշխատանքները, իսկ ԺԸ-ԺԹ դդ. քերձապատկերներով ավանդատան պատն ալյցեկոնների համար հետաքրքիր անկյուն կդառնա:



Քերձապատկերին կից արձանագրություն Գ (լուս. և գրչ.՝ հողվածագրի, 2024 թ.)

տեղ հիշվում է Սր. Հռիփսիմն եկեղեցուն ԺԹ դարում<sup>3</sup> պաշտոնավարած քահանաներից<sup>4</sup> մեկի անունը՝ տեր Մարգիս<sup>5</sup>: Վերջինս, ամենայն հավանակա-

3 Հարկ է նշել, որ եկեղեցու բակում առկա տապանագրերից հայտնի են դառնում նաև ԺԸ դարում քահանայագործած երկու քահանաների անունները՝ տեր Պետրոս (Տապանս Գարախանի որդի տ(ե)ր / Պետրոսին, Բվ(ին) Ռ-ՃԿԲ (1713 թ.) և տեր Քասպար (Այս է տապան Մերքունի որդի / տ(ե)ր Քասպարին, Բվ(ին) Ռ-ՄԼԱ (1782)-ին):

4 1842 թ. եկեղեցուն քահանայագործում էին տեր Գասպար Մելքունյանը, Գալուստ Տեր-Մինասյանը, Մարգիս Գասպարյանը, Հարություն Լալազարյանը, Մարգիս Ալիխանյան Կարազոյանը և Բաղդասար Հովհաննիսյանը (ՀԱԳ, ֆ. 56, ց. 12, գ. 69): 1874 թ. քահանայագործում էին տեր Սկրտիչ Տեր-Օհանյանը, տեր Մովսես Տեր-Հարությունյանը, տեր Մարտիրոս Խաչատուրյանը և տեր Մարտիրոս Տեր-Սարգսյանը (ՀԱԳ, ֆ. 93, ց. 1, գ. 384, ք. 506-507): 1883 թ. պաշտոնավարում է նաև տեր Գավիթ Տեր-Հարությունյանը (ՀԱԳ, ֆ. 56, ց. 1, գ. 6012, ք. 53 շրջ.): 1895 թ. քահանայագործում էին տեր Մարտիրոս Խաչատուրյանը, Մարտիրոս Տեր-Սարգսյանը և տեր Գավիթ Տեր-Հարությունյանը (ՀԱԳ, ֆ. 47, ց. 1, գ. 345, ք. 59), իսկ 1912 թ.՝ Գավիթ Տեր-Հարությունյանը, Հովսեփ Տեր-Հարությունյանը և Հարություն Տեր-Մարտիրոսյանը (ՀԱԳ, ֆ. 56, ց. 1, գ. 11608, ք. 256): 1917 թ. եկեղեցու հոգևոր հովիվ է հիշվում տեր Հարություն Տեր-Մարտիրոսյանը («Արարատ», Էջմիածին, 1917, № Բ-Գ, փետրուար-մարտ, էջ 94): Խորհրդային տարիներից ի վեր եկեղեցին այլևս չի գործում:

5 Ազգանունը Գասպարյան է: Ծնվել է 1800 թ., քահանա է ձեռնադրվել 1830 թ. (ՀԱԳ, ֆ. 56, ց. 12, գ. 69): Եկեղեցու քահանա է հիշվում նաև 1844 թ. (ՀԱԳ, ֆ. 56, ց. 6, գ. 81):

6 Ծնվել է 1841 թ., քահանա է ձեռնադրվել 1871 թ.: Որպես եկեղեցու քահանա՝ հիշվում է 1874 և 1895 թթ. (ՀԱԳ, ֆ. 93, ց. 1, գ. 384, ք. 506-507: Տե՛ս նաև ՀԱԳ, ֆ. 47, ց. 1, գ. 345, ք. 59):

7 Նախագիծը մշակել է վերականգնող ճարտարապետ Աշոտ Հակոբյանը:

# ՆՊԱՏ ԼԵՌԱՆ ԳԱԳԱԹԻ ՎԱՆՔԸ

## Աշոտ Հակոբյան



Նպատ լեռը հյուսիսից (լուս.՝ Ս. Գանիեյանի (ՀՃՈՒ), 2025 թ.)

Անհիշելի ժամանակներից Նպատը հայերի համար ամենաարքազան լեռներից է: Նրա ստորոտին՝ Արածանիի ափին են կատարվել նավասարդյան տոնակատարությունները, որի մասին Հայկ Ասատրյանը նշում է. «Հին հայերի Նաասարդ նշանատր ատոր հանդիսավայրն Այրարատ նահանգի Բագրևանդ (Ալաշկերտ) գաւառի Բագաւան կամ Դիցաւան մեհենական ասանն էր: Բագաւանը գտնուում էր Չիրաւ լեռնադաշտում՝ Արածանի գետի անմիջական եզրին և Նպատ կոնաձև լեռան ստորոտում»<sup>1</sup>:

Նպատի ստորոտի մոտ գտնվող պատմական Բագավան բնակավայրի անունն իսկ հուշում է, որ այնտեղ եղել են հեթանոսական կուռքեր և մեհյաններ: Հավելենք, որ 2025 թ.՝ մեր այցելության ժամանակ, լեռան գագաթին՝ վանքի տարածքում, միջնադարյան խեցեղենից գատ, հայտնաբերել ենք նաև անտիկ<sup>2</sup> ժամանակաշրջանի խեցեղեն:

Հայաստանում քրիստոնեությունը որպես պետական կրոն ընդունելու սկզբնական ժամանակաշրջանում Տրդատ Գ Մեծ արքան (287-330 թթ.) և Սուրբ Գրիգոր Լուսավորչը հանդիպում են Նպատ լեռան ստորոտում: Այդ մասին Ագաթանգեղոսը գրում է. «Լսեց ապա և մեծ թագավոր Տրդատը, որ



Խեցեղեն Նպատ լեռան գագաթին՝ վանքի տարածքում (լուս.՝ Բ. Քոբջյանի (ՀՃՈՒ), 2025 թ.)

Գրիգորը եկել հասել է մեր Հայոց երկիրը: Առավ իր գորքը, Աշխեն տիկնոջը և իր քույր Խոսրովիդուխտին ու չվեց Այրարատյան գավառից, Վաղարշապատ քաղաքից՝ Գրիգորին ընդառաջ: Եկավ հասավ Բագավան գյուղաքաղաքը, որը պարթևներն կոչվում է Դիցավան...»<sup>3</sup>: Նրանց հանդիպումից որոշ ժամանակ անց Գրիգոր Լուսավորչին Արածանի գետում մկրտում է Տրդատ Մեծին, արքունիքին և բանակին. «...երբ լրացավ պաս կատարելու տրված

1 **Հ. Ա.**, Հայոց Նաասարդականը, «Տարոնի արծի», 1938, № 3-4, յունիս-յուլիս, էջ 26: Նաև՝ **Ասատրյան Հ.**, Հատընտիր, Երևան, 2004, էջ 78:

2 Խեցեղենի քվադրումը՝ պրոֆ. դոկ. Համլետ Պետրոսյանի:

3 **Ագաթանգեղոս**, Հայոց Պատմություն, Երևան, 1981, էջ 457:



Նպատ լեռան հյուսիսային ստորոտով հոսող Արածանի գետը, որտեղ Լուսավորիչը մկրտեց Տրդատ Մեծին (լուս.՝ Մ. Դանիելյանի, 2025 թ.)

Ժամկետը, երանելի Գրիգորը առավ աշխարհաբանակ գորքը և իրեն՝ թագավորին, նրա տիկին Աշխենին, մեծ օրհորդ Խոսրովիդուխտին, ամենայն մեծամեծներին և բանակի բոլոր մարդկանց, առավոտյան այգը լուսանալուն պես, Եփրատ գետի ափը տարավ և այնտեղ մկրտեց...»<sup>4</sup>: Սկրտությունից հետո լեռան հյուսիսային լանջին Լուսավորիչը կառուցում է եկեղեցի, որտեղ էլ ամփոփում է Հովհաննես Սկրտչի մատուցները. «Այնտեղ հիմքեր դրեց, եկեղեցի շինեց ու սրբերի ոսկորների նշխարները, որ ունեք, տեղավորեց տերունական տանը»<sup>5</sup>:

Է դարում լուսավորչաշեն եկեղեցու տեղում Հեռակ կայսեր (մոտ 575–641) պատվերով կառուցվում է Մեծ Հայքի ամենամեծ եկեղեցիներից մեկը, որն ուներ գմբեթավոր բազիլիկ հորինվածք: Հետագայում այն պարսպապատվում է և դառնում Բագրևանդ գավառի առաջնորդանիստ վանքը՝ Սբ. Հովհաննես անվամբ:

Նպատ լեռը հիշվում է նաև Պապ թագավորի (353-374 թթ.) օրոք՝ հայ-բյուզանդական միացյալ բանակի և պարսից զորքի միջև նրա հյուսիսային կողմում՝ Չիրավի դաշտում տեղի ունեցած ճակատամարտի առնչությամբ: Մովսես Խորենացին ճակատամարտի սկիզբն այս ձևով է նկարագրում. «Իսկ երբ արևը ծագեց մեր զորքերի դեմ ու դեմ, պղնձապատ վահանների ցոլքը լեռների վրա էր փայլատակում, ինչպես մեծ ամպից...»<sup>6</sup>: Այստեղ՝

դաշտավայրում, հայկական զորքի դիրքի նկարագրությունը համապատասխանում է Նպատ լեռան հյուսիսային կողմում տարածվող դաշտավայրի հետ, որտեղ հայկական բանակը դիրքավորվել էր Արածանիի աջակողմյան վտակի աջ ափին: Այդ տեղանքում դիրքավորված հայոց զորքի առջևում արևելքն է: Պապ թագավորը և Ներսես Մեծը (մոտ 329–373 թթ.) ճակատամարտին հետևում էին Նպատ լեռան գագաթից, որտեղից երևում էր ամբողջ դաշտավայրն իր շրջակայքով: Այդ մասին պատմահայրը նշում է. «Երբ մեծն Ներսես այս բոլորը տեսավ, բարձրացավ Նպատ լեռան գլուխը և ձեռները դեպի երկինք բարձրացրեց և առանց իջեցնելու աղոթք էր անում, նախամարգարե Մովսեսի նման, մինչև երկրորդ Ամադեկը պարտություն կրեց»<sup>7</sup>:

Փավստոս Բուզանդը Չիրավի ճակատամարտին (371 թ.) նախապատրաստվելու մասին գրում է. «Այն ժամանակ հայոց Պապ թագավորն էլ հրամայում է զորածողով անել Բագավանում: Հունաց զորքն էլ, որ գտնվում էր Եռանդում ու Բախիշում, եկավ, միասին հավաքվեցին Պապ թագավորի մոտ, իրենց բանակի շուրջը փոս կտրեցին Նպատ լեռան մոտ, Եփրատ գետից ոչ հեռու. կազմակերպվեցին, պատրաստվեցին ճակատամարտի»<sup>8</sup>: Այնուհետև

4 Նշվ. աշխ., էջ 465:

5 Նշվ. աշխ., էջ 463:

6 Մովսես Խորենացի, Հայոց Պատմություն, Երևան, 1981, էջ 275:

7 Նույն տեղում: Գրեթե նույնությամբ կրկնվում է նաև Բուզանդի մոտ. «Իսկ Պապ թագավորն ու Ներսես եպիսկոպոսապետը կանգնած մնացին Նպատ լեռան վրա, և սուրբ Ներսեսը իր մշտատարած ձեռքերը երկինք բարձրացնելով խնդրում էր տիրջից...» (Փավստոս Բուզանդ, Պատմություն հայոց, Երևան, 1968, էջ 236):

8 Փավստոս Բուզանդ, էջ 235:



Բագրևանդի Սբ. Հովհաննես վանքը հարավ-արևմուտքից (լուս.՝ անհայտ հեղինակի, 1900-ական թթ.)

շարունակում է. «Դու, արքա՛, արա, ինչ որ ասում ենք քեզ. ա՛ռ Ներսես եպիսկոպոսապետին, զնա՛ Նպատ լեռը, մի ամուր անվտանգ տեղ նստի՛ր, և թող Ներսես եպիսկոպոսապետը աղոթք անի և խնդրի աստծուց, որ մեզ հաղթություն տա: Այնտեղից բարձրից կնայես և կտեսնես մեր ջանքերն ու աշխատանքը պատերազմի ընթացքում, ամեն մեկի քաջությունն ու երկչոտությունը, որ քո առաջ կկատարվեն: Պապ թագավորը համաձայնվեց այս խոսքերին, իր հետ վերցրեց Ներսես քահանայապետին և ելավ նստեց Նպատ լեռան վրա...»<sup>9</sup>: Ճակատամարտի ավարտի մասին էլ նշում է. «Այսպես, լեռան վրա կանգնած, այս և սրանց նման և էլ ավելի բաներ խոսեց (Ներսեսը), մինչ թագավորի հետ կանգնած էր լեռան վրա, բազմաթիվ ու տեսակ-տեսակ աղոթքներ էր անում մինչև երեկո՝ արեգակի մայր մտնելը, մինչև կռիվը վերջացավ»<sup>10</sup>:

Նպատ լեռը հիշատակում է նաև Դազար Փարպեցին 482 թ. Բագավանում սեպուհ Յազդ Սյունիի նահատակության առնչությամբ. «Անօրեն դատավորները սուրբ Յազդից լսեցին այս խոսքերը և հրամայեցին երանելու գլուխը կտրել առաքելանման նահատակ սուրբ Գրիգորի մատուռին մոտիկ մի վայրում, Բագավան կոչված գյուղում, որ Բագրևանդ նահանգում է, Նպատ կոչված լեռան լանջին, սուրբ մատուռի տեղից երկու քարընկեց հեռու: Սյունյաց սուրբ սեպուհ Յազդը նահատակության իր վախճանը գտավ Հոռի ամսվա տասնվեցին, և

նրա նշխարներն ամփոփելով, դրին այնտեղ՝ սուրբ Գրիգորի մատուռի մեջ»<sup>11</sup>:

Խորենացու, Բուզանդի և Փարպեցու նկարագրություններում չի նշվում Նպատի գագաթին գրունը՝ որևէ սրբավայրի՝ եկեղեցու կամ վանքի գոյության մասին: Հավանաբար այստեղ եկեղեցի կառուցվել է հետագայում՝ ի հիշատակ Ձիրավի ճակատամարտի ընթացքում հայոց բանակի հաղթանակի համար Ներսես Մեծի մեկօրյա ճգնության և աղոթքի:

Հետագա դարերում պատմիչների մոտ այլևս Նպատ լեռը չի հիշատակվում, իսկ վանքի մասին առաջին հիշատակությունները գտնում ենք միայն ԺԹ-ի դարերի տեղագիր հեղինակների մոտ:

Տեղանունների բառարանում Նպատ լեռան գագաթի սրբավայրն այսպես է նկարագրված. «Լեռան գագաթին գտնվում են **երկու մատուռներ**, իսկ ստորոտում՝ Ս. Լուսավորիչ վանքի ավերակները»<sup>12</sup>: Այսպիսով՝ լեռան գագաթին հիշատակվում են միայն **երկու մատուռները**, իսկ լեռան ստորոտի Սբ. Հովհաննես մեծ վանքը կոչվում է Սբ. Լուսավորիչ:

Սարգիս Հայկունին Բագրևանդի Սբ. Հովհաննես վանքի և Նպատ լեռան գագաթի սրբավայրի մասին գրում է. «Այս հռչակաւոր վանքի դիրքն հոյակապ շինուածքը որմերու վերայ եղած արձանագրութիւնք, շրջակայ արեւակներն, հետաքրքրական հին արձանագրութիւններն, Բագուանայ վայ-

9 Նշվ. աշխ., էջ 236:

10 Նշվ. աշխ., էջ 240:

11 Դազար Փարպեցի, Հայոց պատմություն, Երևան, 1982, էջ 343:

12 Հակոբյան Թ., Մելիք-Բախշյան Ս., Բարսեղյան Հ., Հայաստանի և հարակից շրջանների տեղանունների բառարան, հ. 4, Երևան, 1998, էջ 34:



Ձիրավի դաշտը Նպատ լեռան գագաթից (ուս.՝ Ս. Դանիելյանի, 2025 թ.)

րի ծանօթութիւն, **Նպատայ գագաթն գտնուած եկեղեցին և Մեծն Ներսիսի աղօթատեղին**, վանքի կալուածոց տարածութիւնը և մի անգամ Պարսից և Օսմանցոց պատերազմին վանքիս մէջ անցած դէպքերն, որք շատ հետաքրքրական են և յատուկ առանձին նկարագրութեան են կարօտ»<sup>13</sup>: Հեղինակը լեռան գագաթին նշում է **մեկ եկեղեցու և Ներսես Մեծի աղօթատեղիի՝** հավանաբար երկրորդ մատուռ-սրբավայրի մասին:

Կարնո նահանգի Բայազետի հայոց առաջնորդարանի 1903 թ. տեղեկագրերից մեկում լեռան գագաթի վանքն առավել մանրակրկիտ է նկարագրվում. «Ս. Յովհաննու անուամբ ծանօթ Ս. Երրորդութիւն վանքէն 20 վայրկեան հեռու դէպի հարաւ Նպատ լեռան գագաթն է **Ս. Յովհաննու վանքը**, որ **Մեծին Ներսէսի ճգնարան** անուամբ ծանօթ է, քարաշէն և կիսաւեր, ունի առանձին ճգնարաններ, քարաշէն գետնադամբարաններ և ստորերկրեայ քարաշէն բնակարաններ, իսկ Ս. Երրորդութեան վանքէն դէպի հիւսիս, Սև լեռան ստորոտը՝ Իւլ-Քիլիսէից 20 վայրկեան հեռու՝ կայ Ամենափրկիչ եկեղեցին՝ կիսաւեր: Սոյն 3 սրբավայրերը միևնոյն գծի վրայ գտնուելուն զիտը Իւլ-Քիլիսէ անուամբ կը յորջորջուին»<sup>14</sup>: Հեղինակը Նպատ լեռան գագաթի վանքն անվանում է **Սր. Հովհաննես**, իսկ լանջի մեծ վանքը՝ Սր. Հովհաննես և Սր. Երրորդութիւն:

<sup>13</sup> **Հայկունի Ս.**, Բագրեվանդ. Ջրաբաշխ գավառ, Էջմիածին, 1894, էջ 277-278:

<sup>14</sup> Եղիշե Չարենցի անվան գրականութեան և արվեստի թանգարան (ԳԱԹ), 53, III, թ. 32 (Վիճակագրական տեղեկութիւն Պայագաթի առաջնորդութեան 1903 թ.): Տե՛ս նաև «Վարձք», 2024, № 20, էջ 5:

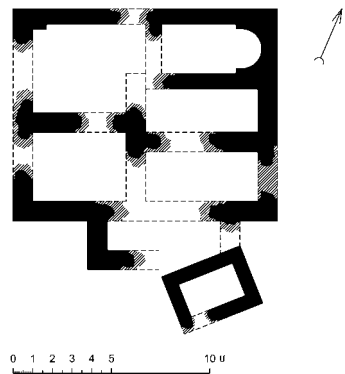
Արմեն Սասունին Նպատի գագաթի սրբավայրի մասին նշում է. «...Նպատ լեռան ստորոտում, Եփրատի ձախ ափին կառուցուած է հոյակապ և պատկառելի Իւլ-Քիլիսէյի (ս. Յովհաննու) վանքը: Նպատ լեռան գագաթում գտնուում է **Յովհաննես Սկրտչի գերեզմանը**, ուխտատեղին Ալաշկերտի ժողովուրդին: Նպատ լեռան ստորոտում Իւլ-Քիլիսէից 50 քայլ հեռու, գտնուում է Բագաւանը...»<sup>15</sup>: Հեղինակը Նպատ լեռան գագաթին միայն հիշատակում է ալաշկերտցիների ուխտատեղի Հովհաննես Սկրտչի գերեզմանը:

Տեղագիր հեղինակների նկարագրություններից պարզվում է, որ Նպատ լեռան ստորոտի հոյակապոր Սր. Հովհաննես վանքից<sup>16</sup> բացի՝ լեռան գագաթին գոյություն է ունեցել Սր. Հովհաննես անվամբ ևս մի վանք, որը հայտնի էր նաև Ներսես Մեծի ճգնարան անվամբ: Վանքը բաղկացած էր եկեղեցուց և մատուռ-դամբարանից, ինչպէս նաև օժանդակ այլ շինություններից:

Նպատի գագաթի վանքը, ցավոք, երբևէ չի ուսումնասիրվել: Այն հավանաբար ավերվել է առաջ-

<sup>15</sup> **Արմեն Սասունի**, Իգդիրից-Մուշ, «Աշխատանք», 1916, № 51, 26 հոկտեմբերի, էջ 3-4:

<sup>16</sup> Նշենք, որ Նպատի լանջի Բագրևանդի Սր. Հովհաննես պարսպապատ մեծ վանքը հիմնահատակ ավերվել է 1950 թ., որի քարերով կառուցվել է Ալաշկերտի դաշտավայրի կենտրոնում գտնվող Աղրը քաղաքի Ուլու ջամի անվամբ մզկիթը: Այս մասին Նեջդաթ Այխանը գրում է. «Հայերի կառուցած վանքը 1950 թ. քանդել և քարերը օգտագործել են Աղրլի կենտրոնական մզկիթի կառուցման համար» (**Ayhan N.**, Ağrı kültür ve turizm rehberi, Van, s. 23): 2013 թ. այդ մզկիթը ևս քանդում են և տեղում կառուցում նորը: Այժմ մեզ անհայտ է Բագրևանդի Սր. Հովհաննես վանքի քարերի ճագատագիրը:



Նպատ լեռան քարքարոտ գագաթը վանքի հետ միասին արևմուտքից, արևելքից և վանքի հատակագիծը (լուս.՝ Մ. Գանիեյանի, չափ.՝ հողվածագրի, 2025 թ.)

նորդանիստ վանքի կործանման ժամանակաշրջանում:

2025 թ. ՀՃՈՒ հիմնադրամի մեր արշավախումբը Բագրևանդի վանքատեղին այցելելուց հետո բարձրացավ նաև Նպատ լեռ: Առաջին անգամ փորձեցինք մանրակրկիտ հետազոտել համալիրը, որի քննությունն էլ ներկայացնում ենք ստորև:

Պատմիչների նկարագրության համաձայն՝ երևում էին լեռան հյուսիսային կողմում տարածվող Չիրավի դաշտն ամբողջությամբ և հարակից հարթավայրերը: Ըստ այդմ՝ այդտեղից հնարավոր էր հետևել Չիրավի ճակատամարտի ողջ ընթացքին: Բուզանդի պատմության մեջ Նպատ լեռան մասին բնութագրվող «ամուր անվտանգ տեղ» արտահայտությունը, իրոք, հավաստի է, քանի որ գագաթն ամբողջովին պատված է հարավ-արևմուտք-հյուսիս-արևելք ձգվող ապարների ժայռային շարքերով, որոնք բնական ամրության դեր են կատարել:

Սբ. Հովհաննես կամ Ներսես Մեծի ճգնարան անվամբ վանքը գտնվում է Նպատ լեռան ժայռոտ գագաթի (39.602828, 43.516569) ամենաբարձրադիր հատվածում: Ծովի մակերևույթից ունի 2150 մ բարձրություն:

Վանքը 13,45 x 10,80 մ արտաքին չափերով, հարավ-արևմուտք-հյուսիս-արևելք երկայնական առանցքով, ուղղանկյուն հատակագծով համալիր է, որի եկեղեցին գտնվում է հյուսիսարևելյան անկյունում: Այն 6,70 x 4,10 մ արտաքին չափերով, միանավ բազիլիկ հորինվածքով, արևելյան կիսաշրջան խորանով կառույց է, որին արևմուտքից կից է ավելի մեծ լայնությամբ գավիթը: Եկեղեցուն հարավից կից են ուղղանկյուն հատակագծով, նեղ, ձգված երկու օժանդակ սենյակներ, իսկ գավթին՝ մեկ լայն սենյակ: Համալիրի հարավային պատին կից է եզրագծից դուրս շեշտված նեղ ուղղանկյուն ևս մեկ օժանդակ սենյակ: Վերջինիս հարավարևելյան



Եկեղեցու ավերակներն արևմուտքից, դամբարանն արևմուտքից (լուս.՝ Ս. Գանիելյանի, 2025 թ.), եկեղեցու խորանի ներքին տեսքը դեպի արևելք և խաչքարի բեկոր վանքի տարածքում (լուս.՝ Բ. Քորթոշյանի, 2025 թ.)

անկյանը կից է համալիրի առանցքի համեմատ շեղ առանցքով, ուղղանկյուն հատակագծով, թաղածածկ առանձին շինություն, որը հավանաբար եղել է դամբարան կամ Ներսես Մեծի աղոթատեղ-մատուռը: Դամբարանի մուտքը բացված է հարավային պատի արևմտյան եզրից, իսկ երկրորդ հարկում թերևս եղել է մատուռ:

Մեր այցելության ժամանակ վանական համալիրն արդեն ավերված էր: Պահպանվել են եկեղեցու պատերի ստորին շարքերը, գավթի և օժանդակ մյուս շինությունների առանձին հատվածների մնացորդներ, իսկ դամբարանի պատերը կանգուն են, որոնց վրա հենված թաղի կենտրոնական հատվածն է փլուզված: Ըստ պահպանված մնացորդների՝ վանքի գլխավոր մուտքը բացված է եղել գավթի արևմտյան արտաքին պատի կենտրոնից: Ամբողջ համալիրը՝ եկեղեցով և օժանդակ շինություններով հանդերձ, կառուցված է

տեղական կապտավուն, կիսամշակ քարերով՝ կրաշաղախի միջուկով: Սրբատաշ շարվածքով է իրականացվել միայն եկեղեցու մուտքը, որից բեկորներ են մնացել: Ըստ շարվածքի ձևի՝ կարելի է ենթադրել, որ վանքը կառուցվել է Ժ-ԺԳ դարերում: Բայագետի հայոց առաջնորդարանի 1903 թ. տեղեկագրում հեղինակի նշված «առանձին ճգնարաններ, քարաշեն գետնադամբարաններ և ստորերկրեայ քարաշեն բնակարաններ»-ը, ցավոք, չեն պահպանվել կամ մնացել են ավերակակույտերի տակ:

Տարածքում հնարավոր եղավ տեսնել ընդամենը մեկ խաչքարի բեկոր: Ուշմիջնադարյան խաչքարից պահպանվել էր ստորին հատվածը:

Վանքը գանձախուզության հետևանքով տակնուվրա է արված: Այդ իսկ պատճառով երբեմնի նվիրական սրբավայրը հայտնվել է իսպառ անհետացման եզրին:

## ԾԱԿՈՒՌԻ

Էմմա Աբրահամյան



ԾԱԿՈՒՌԻ. գյուղը հյուսիս-արևմուտքից (լուս.՝ Ս. Սարգսյանի, 2017 թ.)

**Տեղադրություն.** գտնվում է Արցախի Հանրապետության շրջանում (պատմ. 'Գիզակ գավառ') համանուն քաղաքից 6,6 կմ հյուսիս-արևմուտք: Ծովի մակերևույթից ունի 855 մ միջին բարձրություն:

ԺԹ դարի կեսերին Սարգիս արքեպիսկոպոսը գյուղին առնչվող նկարագրականում նշում է. «...վայելուչ է դիրքն և զարդարեալ հովանատը ծառովք»<sup>1</sup>:

**Անվանում.** հայտնի է նաև Ծագոռ, Ծըկոռե, Ձկորի անվանաձևերով:

Բնիկներից ավանդված պատմական հայկական անվանումը հիշողությունից ջնջելու նպատակով 2020 թ. նոյեմբերի 20-ին Ադրբեյջանի Սիլլի Մեջլիսի որոշմամբ վերանվանվել է Հյունարի:

**Պատմություն.** Ծակուռիում և նրա սահմաններում պահպանված նյութական մշակույթի հուշարձանները փաստում են, որ հայոց կյանքն այստեղ

սկիզբ է առել դեռևս դարեր առաջ, սակայն գրավոր աղբյուրներն այդ մասին վկայում են միայն ԺԹ դարից ի վեր: Ժամանակագրորեն նշում ենք այդ վկայությունները:

Հայտնի է, որ գյուղը Ծակուռի ձևով հիշվում է 1822 թ. Երուսաղեմի Սբ. Հակոբյանց վանքի նվիրակներից մեկի ստեղծած «Հաշուետումար նուիրակութեան 1818-1826 թթ.» ձեռագիր մատյանում՝ որպես վանքին 1 թուման նվիրած բնակավայր<sup>2</sup>:

ԺԹ դ. Ծակուռին պատկանում էր կալվածատեր Սիրգաբեգյանցին<sup>3</sup>:

1917 թ. հոկտեմբերի 26-ին գյուղը հիշվում է Ծակուռցի Արտեմ Գրիգորյանցի թալանվելու դեպքի առնչությամբ. «...առազակը ճանապարհին հանդի-

1 **Ջալալեանց Ս.**, Ճանապարհորդություն ի Մեծն Հայաստան, հ. Բ, Թիֆլիս, 1858, էջ 261:

2 **Մաղաչյան Ա.**, Արցախի բնակավայրերն ըստ Երուսաղեմի Ս. Հակոբյանց վանքի նվիրակի հաշվետումարի, «Բանբեր Մատենադարանի», 2023, № 35, էջ 263:

3 **Ջալալեանց Ս.**, նշվ. աշխ., հ. Բ, էջ 262:

պում է Ծակոռի գիւղացի զինուոր Արտեմ Գրիգորեանցին, որից ...խլում է մի սուր և 50 ր. փող...»<sup>4</sup>:

1923 թ. Ծակուռի մտնում էր Լեռնային Ղարաբաղի Ինքնավար շրջանի Շուշիի գավառի Տողի հասարակության մեջ<sup>5</sup>:

1927 թ. Ալեքսանդր Չիլինգարյանը Ծակուռիի Լենկոներինությունից բջիջին մեկ տարի ժամանակով նվիրում է «Խորհրդային Հայաստան» և «Կոմունիստ» թերթերը<sup>6</sup>, իսկ Մանավազ Ստեփանյանն էլ՝ բազմաթիվ գրքեր<sup>7</sup>:

1930 թ. գյուղի «Ապագա» կոլխոզի նախագահն էր Պավել Հայրապետյանը<sup>8</sup>, իսկ 1932 թ.-ից մինչև 1933 թ. աշունը՝ Ալեքսան Չիլինգարյանը<sup>9</sup>: Նրան հաջորդում է Իվան Չիլինգարյանը<sup>10</sup>:

1941-45 թթ. Մեծ հայրենականում մասնակցում են նաև բազմաթիվ ծակուռեցիներ: Չոփում են 46-ը, որոնց անուններն արձանագրվել են նրանց հիշատակը հավերժացնող հուշարձանի ճակատին (Բենիկ Ավշարի Ամիրջանյան, Արմենակ Ա. Ամիրջանյան, Արտաշ և Բախչի Բեգլարի Առաքելյաններ, Արտաշ Իվանի Բաբայան, Բախչի և Թևատրոս Բաբայաններ, Արտաշ Իվանի Գրիգորյան, Համբարձում և Շահեն Համբարձումի Թոխունցներ, Մադաթ Բախչիի և Հմայակ Իվանի Խաչատրյաններ, Աշոտ Օհանի, Ռուբեն և Միշա Ավագումի, Գրիգորի, Աշոտ և Վահան Հայրապետյաններ, Հայկ Ալեքսանի Հարությունյան, Բեհրուզ և Գուրգեն Հակոբի, Հրանտիկ Հայրյաններ, Բախչի Հակոբյան, Արմավել Մուխանի և Ալավերդի Մուսայելյաններ, Մամիկոն Միրզայան, Սուրեն Մարտիրոսյան, Իսակ և Աշոտ Վանեսի Մելքունյաններ, Գուրգեն Ալեքսանի և Աստվածատուր Չիլինգարյաններ, Մեխակ, Ռաֆիկ և Նիկոլայ Պետրոսյաններ, Կոլյա Սեդրակի Պողոսյան, Անդրոն և Արմավել Բաբասիի և Միշա Մանանյաններ, Ղևոնդ Լևոնի, Հմայակ և Բենիկ Իվանի, Սեդրակ, Միշա և Գուլում Հայրապետի և Սեդրակ Ստեփանյաններ, Շմավոն Բախչիի Օհանյան)<sup>11</sup>:

4 **Գիւղացի**, Տեղեկություններ գաւառից, «Մշակ», 1917, № 247, 18 նոյեմբերի, էջ 3-4:

5 Կանոնադրություն Լեռնային Ղարաբաղի շրջանային խորհուրդների համագումարի և գործադիր կոմիտեի մասին, Բագու, 1923, էջ 4:

6 «Խորհրդային Ղարաբաղ», 1927, № 20, 14 մայիսի, էջ 4:

7 «Խորհրդային Ղարաբաղ», 1927, № 25, 25 հունիսի, էջ 4:

8 **Կոլխոզնիկ Միքայել**, Աշնանացանի պլանը գերակատարեցինք, «Խորհրդային Ղարաբաղ», 1930, № 50, 3 դեկտեմբերի, էջ 3: Ի դեպ, կոլխոզը կազմավորվել էր 1929 թ. (**Ճաղարյան Պ.**, Ծակուռի գյուղի կոլխոզի հաղթանակներից, «Խորհրդային Ղարաբաղ», 1933, № 100, 8 մայիսի, էջ 3):

9 **Բրիգադիր՝ Շումանյան**, «Հարսանիքում ենք, ժամանակ չունենք», «Խորհրդային Ղարաբաղ», 1932, № 103, 9 հուլիսի, էջ 3: Նաև՝ «Խորհրդային Ղարաբաղ», 1933, № 220, 11 հոկտեմբերի, էջ 4:

10 **Ծակուռեցի**, Ծակուռի գյուղի կոլխոզն աշխատում է նոր եռանդով, «Խորհրդային Ղարաբաղ», 1933, № 228, 23 հոկտեմբերի, էջ 1:

11 **Բարսեղյան Ս.**, Արցախ-Ղարաբաղը Մեծ Հայրենականում (1941-1945 թթ.), Ստեփանակերտ, 2015, էջ 347-348:



Արցախյան առաջին ազատամարտի հերոսներին հավերժացնող խաչքար-հուշարձանը (լուս.՝ Ս. Կարապետյանի (ՀՃՈՒԲ), 2002 թ.)

Հակառակ Մեծ հայրենականից հետո ստեղծված դժվարությունների, այնուամենայնիվ, գյուղն ընդհանուր առմամբ շարունակել է բարգավաճել և ապրել աշխույժ կյանքով:

Արցախյան առաջին ազատամարտի (1988-1994 թթ.) ժամանակ՝ 1989 թ., Ա. Խաչատրյանի գլխավորությամբ Ծակուռիում ևս ստեղծվում է կամավորական ջոկատ, որը, համագործակցելով շրջանի ինքնապաշտպանական այլ ջոկատների հետ, մասնակցում է հայրենի գյուղի, Հաղորդի տարբեր բնակավայրերի ինքնապաշտպանական, ինչպես նաև Քարվաճառի, Ղուբաթլուի, Ֆիզուլիի, Ջաբրայիլի ազատագրական մարտերին<sup>12</sup>: Ցավոք սրտի, զոհվում են ազատամարտիկներ Կամո Յուրիկի Հակոբյանը (16.09.1962–21.12.1993, Բոյուք Բահմանլու, Ֆիզուլիի շրջան), Աշոտ Սուրենի Մելքունյանը (01.10.1959–03.02.1994, «Աղբուռուն» տեղամաս, Աղդամի շրջան), Գուրգեն Խորենի Չիլինգարյանը (23.02.1957–28.09.1992, Լաչինի շրջան)<sup>13</sup>:

Նշենք, որ ծակուռեցի ազատամարտիկների հիշատակն էր հավերժացնում երախտապարտ հա-

12 Ղարաբաղյան ազատագրական պատերազմ. 1988-1994: Հանրագիտարան, Երևան, 2004, էջ 273:

13 Նշվ. աշխ., էջ 782, 814, 832:



Հայտնի է, որ ԺԹ դարի կեսերին գյուղում բնակվում էին նաև Ղարաբաղից և մոտակա Պտկաթաղ գյուղից փոխադրված հայերը<sup>17</sup>:

Ինչ վերաբերում է բնակչության թվաքանակին, ապա տարբեր տարիների մարդահամարների արդյունքների համադրումը ցույց է տալիս, որ 1880-ական թթ.-ից բնակչության թվաքանակն աստիճանաբար աճել է՝ ամենաբարձր ցուցանիշն արձանագրելով 1933 թ.:

տարեթիվ	տուն	արական	իգական	միասին
1841 <sup>18</sup>	13	26	20	46
1851 <sup>19</sup>	40			
1876 <sup>20</sup>				187
1884 <sup>21</sup>	20			
1886 <sup>22</sup>	36	135	134	269
1889 <sup>23</sup>	40	140	128	268
1893 <sup>24</sup>	34	132	92	224
1897 <sup>25</sup>	35			
1901 <sup>26</sup>		165	121	276
1908 <sup>27</sup>				353
1909 <sup>28</sup>		208	164	372
1912 <sup>29</sup>		212	181	393
1914 <sup>30</sup>				244
1922 <sup>31</sup>	60	210	190	400
1926 <sup>32</sup>	77			398
1927 <sup>33</sup>	77			
1933 <sup>34</sup>	83	226	210	436

17 Բարխուտարեանց Մ., Արցախ, Բագու, 1895, էջ 72:

18 ՀԱԳ, ֆ. 56, ց. 1, գ. 305, ք. 46:

19 Վաւերագրեր հայ եկեղեցու պատմութեան, գիրք Թ՝ (այսուհետ՝ ՎՀԵՊ, համապատասխան գրքով), Հայ առաքելական եկեղեցու Արցախի թեմը (1813-1933 թթ.), կազմ.՝ Մ. Բենքուղան, Երևան, 2001, էջ 207: Ի դեպ, այս թվաքանակի մեջ ներառված է նաև հարևան Մահմեդաձոր, Ջրակույս և Հողեր գյուղերի բնակչության թվաքանակը:

20 ՀԱԳ, ֆ. 56, ց. 1, գ. 6775, ք. 112-113:

21 Հայկունի, Ուղեգնացական ակնարկներ, «Մեղու Հայաստանի», 1884, № 89, 15 նոյեմբերի, էջ 1: Նաև նույնի՝ Ուղեգնացական ակնարկներ, Երևան, 2010, էջ 88:

22 Свод статистических данных извлеченных из посемейных списков населения Кавказа. Тифлис, 1888. С. 176-177.

23 Բարխուտարեանց Մ., նշվ. աշխ., էջ 73: Ըստ դիվանական վավերագրերից մեկի (ՀԱԳ, ֆ. 56, ց. 1, գ. 8583, ք. 42-43)՝ նույն թվականին գյուղն ուներ 234 բնակիչ (123-ը՝ ար., 111-ը՝ իգ.):

24 ՎՀԵՊ, հ. Բ, Հայ առաքելական եկեղեցու Արցախի թեմը (1649-1917 թթ.), կազմ.՝ Գ. Ավագյան, գլխ. խմբ.՝ Ա. Վիրաբյան, Երևան, 2017, էջ 330:

25 Ա.Գօ, Հայ-թուրքական ընդհարումը Կովկասում (1905-1906 թթ.), Երևան, 1906, էջ 172:

26 ՀԱԳ, ֆ. 56, ց. 14, գ. 205, ք. 238-239:

27 Кавказский календарь на 1910 г. Тифлис, 1909. С. 403.

28 ՀԱԳ, ֆ. 56, ց. 18, գ. 764, ք. 239-240:

29 ՀԱԳ, ֆ. 56, ց. 1, գ. 11608, ք. 327 շրջ.-328:

30 Кавказский календарь на 1915 г. Тифлис, 1914. С. 200.

31 ՀԱԳ, ֆ. 57, ց. 3, գ. 492, ք. 1-2: Տե՛ս նաև ՎՀԵՊ, գիրք Թ՝, էջ 759:

32 Մուր., Կյանքը Ծակոռում, «Խորհրդային Ղարաբաղ», 1926, № 5, 31 հունվարի, էջ 4:

33 Մանավազ, Ամիրաժեշտ է ունենալ կոպեթրատիվի բաժանմունք, «Խորհրդային Ղարաբաղ», 1927, № 13, 2 ապրիլի, էջ 3:

34 Административное деление АССР. Баку, 1933, С. 112.

1958 <sup>35</sup>	66	
1974 <sup>36</sup>		153
1987 <sup>37</sup>	50	115
2002 <sup>38</sup>	32	106
2005 <sup>39</sup>		99
2010 <sup>40</sup>	28	101
2018 <sup>41</sup>	31	110

Հավելենք, որ բնակիչներին տրվել էր «Ծըրտօտ ճուվարան»<sup>42</sup> ծուկուովըլեցեթյ» մականունը<sup>43</sup>:

**Տնտեսություն.** Հնայած այն հանգամանքին, որ գյուղը սակավահող էր, այնուամենայնիվ, բնակիչները հիմնականում զբաղվում էին հողագործությամբ և այգեգործությամբ<sup>44</sup>:

Ծակուռին նաև արցախյան գորգագործական կենտրոններից էր: Հայտնի են ԺԹ դարում և Ի դարասկզբին ստեղծված «Ծաղկագորգ» և «Որտան-Դիզակ» տեսակի գորգերը և այլն<sup>45</sup>:

Գյուղում կար մետաքսի գործարան, որի տերը Գրիգոր Շահնագարյանն էր: Ի դեպ, մինչև 1910 թվականն աշխատում էին նաև ջրակույսիցները: Գործարանատիրոջ մահվանից հետո այն այլևս չի գործում, իսկ աշխատուժը տեղափոխվում է Տող գյուղի մետաքսի գործարան<sup>46</sup>:

1930-ական թթ. սկզբներին գյուղում կառուցվում են շենքեր կոմիսիոնրի գործարանի և դարբնոցի համար<sup>47</sup>:

**Կրթություն.** Ծակուռին դպրոց չի ունեցել ո՛չ նախախորհրդային տարիներին և ո՛չ էլ դրանից հե-

35 Պողոսյան Ա., Հաղորդի բարբառը. տեղագրություն և վիճակագրություն, «Հաղորդի բառ ու բան», աշխատասիրությամբ և խմբագրությամբ Արմեն Մարգարյանի, Երևան, 2023, էջ 39:

36 Մանուկյան Մ., Արցախի (Լեռնային Ղարաբաղ) Հանրապետության շրջանները, քաղաքները, գյուղերը, Երևան, 2019, էջ 192:

37 Մեղրույան Մ., Լեռնային Ղարաբաղ, Երևան, 1990, էջ 273:

38 Ըստ տեղում արված մեր հարցումների:

39 Մանուկյան Մ., նշվ. աշխ., նույն տեղում:

40 Նույն տեղում:

41 Բալայան Վ., նշվ. աշխ., էջ 214:

42 Դարման կամ միրգ տեղափոխելու համար գործածվող մեծ կողով (Մարգարյան Ա., Արցախի ժողովրդագիտություն. բանահյուսություն, հ. 2, Ստեփանակերտ, 2022, էջ 645):

43 Մարգարյան Ա., Արցախի բանահյուսությունը, Երևան, 2015, էջ 606: Նաև նույնի՝ Արցախի բանահյուսությանը, Ստեփանակերտ, 2009, էջ 151:

44 Մուր., նշվ. հոդվ., «Խորհրդային Ղարաբաղ», 1926, № 5, 31 հունվարի, էջ 4:

45 Նշենք, որ ԺԹ դ. կեսերին Ծակուռիում գործված «Ծաղկագորգ»-ը Շուշիի գորգերի թանգարանի հիմնադիր Վարդան Ասճատրյանի շնորհիվ արժեքավոր այլ նմուշների հետ 2020 թ. հայ-ադրբեջանական 44-օրյա պատերազմի ժամանակ՝ նույնների 1-ին, Շուշիի գրավումից մի քանի օր առաջ տարհանվել է և փոխադրվել Երևան: 2021 թ. ցուցադրվել է Ալ. Թամանյանի անվան ճարտարապետության թանգարանինստիտուտում: Որտան-Դիզակ գորգի մասին տե՛ս Թաթևիյան Վ., Արցախի տոհմագորգերը, Երևան, 2004, թիվ 164:

46 Մ. Ի. (Միմոն Բշխանյան), Ջրակույսի գիտի իրականութիւնից, «Ղարաբաղ», 1912, № 60, 16 օգոստոսի, էջ 3:

47 Գաղաղայան Պ., Ծակուռի գյուղի կոլխոզի հաղթանակներից, «Խորհրդային Ղարաբաղ», 1933, № 100, 8 մայիսի, էջ 3:



Գորգերի նմուշներ Շակրտիից՝ Արև-ծիլ, Որոտան-Դիզակ և Ծաղկագորգ (լուս.՝ Ս. Կարապետյանի, 2002 թ., արտատպ.՝ Թափեկյան Վ., Արցախի տոհմագորգերը, Երևան, 2004, համար 164 և համացանցից)



Մր. Աստվածածին եկեղեցին հարավ-արևմուտքից և արևմուտքից (լուս.՝ Մ. Կարապետյանի, 2002 թ. և Բ. Ջորջոշյանի (ՀՃՈՒԲ), 2011 թ.)

տո<sup>48</sup>, օրինակ, 1920-ական թթ.<sup>49</sup>, սակայն դպրոցական շենք կառուցելու նպատակով 1926 թ. ֆոնդ էին

ստեղծել: Նույն թվականին գյուղում գործում էր անգրագիտության վերացման ընկերություն<sup>50</sup>:

Վերոնշյալ խնդրին էր ուղղված նաև 1931 թ. Ծակուռիում բացված երկու լիկկայանների գործունեությունը<sup>51</sup>:

48 Չնայած վերնասացյալին, ըստ լրատվական տեղեկություններից մեկի, 1957/58 ուստարում գյուղում գործել է դպրոց՝ ցածր առաջադիմությամբ (Մարդանյան Գ., Դպրոցները պատրաստ են նոր ուսումնական տարվան, «Ճորիղային Ղարաբաղ», 1958, № 67, 30 օգոստոսի, էջ 1): Կարծում ենք, որ այս տվյալն իրականությանը չի համապատասխանում:

49 Մուր., նշվ. հոդվ., «Ճորիղային Ղարաբաղ», 1926, № 5, 31 հունվարի, էջ 4:

50 Մանավազ. Անգրագիտության վերացման խնդիրը, «Ճորիղային Ղարաբաղ», 1926, № 52, 31 դեկտեմբերի, էջ 3:

51 Դասատու, Ոչ ոք չի հետաքրքրվում, «Ճորիղային Ղարաբաղ», 1931, № 13, 18 փետրվարի, էջ 4:



Սր. Աստվածածին եկեղեցին հարավ-արևմուտքից մինչև նորոգությունը և դրանից հետո (ուս.՝ Ս. Գանիեյանի (ՀՃՈԻ), 2018 թ. և Ս. Ալվազյանի, 2020 թ.)

Լեոնային Ղարաբաղի Ինքնավար շրջանի գործկոմի՝ 1931 թ. օգոստոսի 24-ի որոշմամբ, ի թիվս այլ դպրոցների, 1931/32 ուստարուց սկսած, Ծակուռին և անցնելու էր յոթանյա պարտադիր կրթության<sup>52</sup>:

Ըստ տեղում կատարած մեր հարցումների՝ 2001/02 ուստարում Ծակուռին դպրոց չուներ, և 7 աշակերտները սովորում էին Մարիամաձորի կրթօջախում:

52 «Խորհրդային Ղարաբաղ», 1931, № 63, 18 փետրվարի, էջ 4:

**Սր. Աստվածածին եկեղեցի (Ծաղկավանք).** ճարտարապետական ուշագրավ կոթողներից է գյուղի կենտրոնում գտնվող (39.569771, 46.984191; ծ.մ. 860 մ) եկեղեցին՝ կառուցված 1682 թ.: Այդ է վկայում արևմտյան շքամուտքից վեր՝ ճակատակալ քարին և եզրային խոյակներին փորագրված 17 տողանի արձանագրությունը.

Ես՝ Յ(ա)կ(ո)բ վ(ա)րդ(ա)ս(ե)տ, | աշ(ա)կ(ե)րտ մեծին Յե/սա(յ)եա վ(ա)րդ(ա)ս(ե)տին Կ(ա)րճ/ե-տ(ա)նց(ւ)ոյ, ի գի(ւ)ղաք(ա)ղ(ա)ք(ա)զ(ե)ղջէն ք(ա)ղ-



Սր. Աստվածածին եկեղեցու ճակատակալի արձանագրությունը (լուս. և գրչ.՝ Ս. Դանիելյանի, 2018 և 2025 թթ.)



Սր. Աստվածածին եկեղեցու եզրային խոյակների արձանագրությունը (լուս.՝ Ա. Հակոբյանի (ՀՃՌԲ) և Ս. Դանիելյանի, 2015 և 2018 թթ., գրչ.՝ Ս. Դանիելյանի, 2025 թ.)

լ(ա)րցի, յազգէն Թ՛լանկոց, տ(ե)սո(ւ)չ եւ առ(ա)ջ-  
նո[րդ] | կ(ա)րգե(ա)լ ի հ(այ)ր(ա)յ(ե)տէն Աղվ(ա)-  
նից | տ(ե)առն Եր(ե)միայի, ք(ա)նի մի գ(իւ)ղ(ո)-  
րէից | Դուզայնոց ոչ թ(ո)ղ(ի)ն մեզ | քն(ա)կիլ ի  
հ(այ)րենի աթ(ո)ռն մեր, | այլ որ(ո)նե(ա)լ շրջեցա  
եւ ոչ գ(տ)ի առ(ա)ւ(ե)լ ք(ա)ն գա(յ)ս | եւ հ(ա)ճ(ե)ցա  
քն(ա)կիլ աստ | եւ հ(ա)րդել զՅնդուսալը ի տ(ե)ղի  
քն(ա)կուքե(ան) եւ սկիզբն ար(ա)րե(ա)լ շ(ի)ն(ե)ցի  
եկ(ե)ղ(ե)ց(ի)ս մ(ի)նչ | ի կ(ա)թ(ո)ղ(ի)կէն յ(ի)շ(ա)-  
տ(ա)կ հ(ո)զ(ո)յ իմ(ո)յ | եւ ծն(ո)ղ(ա)ց իմ(ո)ց հ(ո)րն  
իմ(ո)յ Դ(ո)լվ(ա)թիալր(ի)ն եւ մ(ո)րն իմ(ո)յ Մ(ա)-  
րի(ա)մին եւ դայե(ա)կ սնուցիչ ք(ե)ռն իմ(ո)յ Մ(ա)-  
ռին, յ(ի)շ(ե)ց(ե)ք ի Զ(րիստո)ս: || Ող(ո)րմ(ո)ւ-  
թ(ե)ան ամենակալին ա(ստուծո)յ || շին(ե)ց(ա)լ  
ս(ուր)ք եկ(ե)ղէցիս ձեռ(ա)մբ Յ(ա)կուք [վարդապե-  
տին], || թվին ՌՃԼԱ (1682):

Հրատ. **Ջալալեանց Ս.**, նշվ. աշխ., հ. Բ, էջ 262: **Բարխուսա-  
րեանց Ս.**, Արցախ, Բագու, 1895, էջ 73: Տես նաև Դիվան հայ  
վիճագրության, V (այսուհետ՝ ԴՎ, V), Երևան, 1982, էջ 172-  
173: Արձանագրության ոչ ամբողջական տեքստը ֆրանսերեն  
թարգմանությամբ տես **Thierry J. M.**, Églises et couvents du Ka-  
rabagh, Antélias-Liban, 1971, p. 188.

Ծանոթ. վիճագիրն ընդօրինակել է նաև Խաչիկ վրդ. Դադ-  
յանը (ՀԱԳ, ֆ. 319, ց. 1, գ. 107, ք. 24-25):

Ջալալյանցի և Դադյանի ընթերցումներում բացակայում է  
«Ող(ո)րմ(ո)ւթ(ե)ան ամենակալին ա(ստուծո)յ» հատվածը:

Վիճագրում հիշատակված է Աղվանից կաթողիկոս Երեմիա  
Բ Հասան-Ջալալյանցը (1676-1700):

Տարբերություն. Ջալալյանցի մոտ «հ(ա)րդել զՅնդուսալը»-ի  
փոխարեն՝ «հորդել դուս», «Դ(ո)լվ(ա)թիալր(ի)ն եւ մ(ո)րն»-ի  
փոխարեն՝ «Դոլվաթի և մորն»: Բարխուստարյանցի մոտ՝ «Դ(ո)լ-

վ(ա)թիալր(ի)ն եւ մ(ո)րն»-ի փոխարեն՝ «Դալվաթի սորան և մո-  
րն», Խաչիկ վարդապետի մոտ՝ «Դոլվթիս. արնամայրն», իսկ  
ԴՎ-ի հրատարակիչների մոտ՝ «Դալվաթի և մորն»: Նրանց և  
Բարխուստարյանցի մոտ՝ նաև «դայե(ա)կ սնուցիչ ք(ե)ռն իմ(ո)յ  
Մ(ա)ռին, յ(ի)շ(ե)ց(ե)ք ի Զ(րիստո)ս: || Ող(ո)րմ(ո)ւթ(ե)ան ամե-  
նակալին ա(ստուծո)յ»-ի փոխարեն՝ «դահեակ սնուցիչ երկու  
քռն իմն Մառին, Յաշաքին ողորմութեան, աղաչեմ կենաց»:

Ծաղկավանքը հիշվում է 1841-1857<sup>53</sup>, 1893-  
1894<sup>54</sup>, 1922<sup>55</sup> թթ. վավերագրերում:

Անշափ կարևոր է ԺԹ դ. կեսերին գյուղ այցելած  
Սարգիս արքեպիսկոպոս Ջալալյանցի՝ եկեղեցու  
նկարագրությունը. «Աստ է եկեղեցին, զոր կառույց  
յանուն Աստուածամոր Յակովբ վարդապետ Մէլիք  
Թանկեանց ՚ի թուին Հայոց ՌՃԼԱ-ին: Թեպետ փոքր  
է շինուածս, բայց ըստ բաւականին շքեղ, կաթողիկէ  
սորին մնայ դեռևս անկատար վասն արագահաս  
վախճանի յիշեալ վարդապետին»<sup>56</sup>:

53 ՀԱԳ, ֆ. 56, ց. 1, գ. 305, ք. 46; ց. 12, գ. 531-533, 538; ց. 18, գ. 542:

54 ՎՀԵՊ, գիրք ԺԹ, Հայ առաքելական եկեղեցու Արցախի  
թեմը (1649-1917 թթ.), կազմ. **Գ. Ավագյան**, գլխ. խմբ.՝ **Ա. Վի-  
րաբյան**, Երևան, 2017, էջ 330:

55 ՎՀԵՊ, գիրք Թ, էջ 759:

56 **Ջալալեանց Ս.**, նշվ. աշխ., հ. Բ, էջ 261: Նշենք, որ Սարգիս  
արքեպիսկոպոսի՝ եկեղեցու շկամուցված գմբեթի տեղեկու-  
թյունը հաստատվում է նաև նորագույնից առաջ տեղում  
կատարված ուսումնասիրական աշխատանքի շնորհիվ: Վե-  
րականգման նախագծի հեղինակ ճարտարապետ Մամվել  
Ավագյանը նշում է, որ գմբեթի փոխարեն շինության կենտ-  
րոնական մասը ծածկվել է թույլ կորության թաղով:



Սբ. Աստվածածինն եկեղեցին հյուսիսից (լուս.՝ Մ. Գանինյանի, 2018), ներքին տեսքը դեպի գմբեթ (լուս.՝ Բ. Քոթթոշյանի, 2011 թ.), դեպի արևելք և արևմուտք (լուս.՝ Մ. Գանինյանի, 2018) և հյուսիսային ավանդատան երկրորդ հարկի ներքին տեսքը դեպի արևմուտք (լուս.՝ Ա. Հակոբյանի, 2015)

Մակար Բարխուտարյանցն էլ Ծաղկավանքի մասին հաղորդում է հետևյալը. «...հռյակապ, կառուցեալ երկու սիների վրայ...: Դասից վերև ունեցած է կաթուղիկէ, բայց խոնարհած է: Երկի թէ վանք եղած է այս, յետոյ փոխած են եկեղեցու, որի երկարութիւնն է 15 մետր 25 սանթիմ, լայնութիւնն 12 մի մետր»<sup>57</sup>:

Խորհրդային տարիներին եկեղեցու շենքը որպէս կոլտնտեսության պահեստ էր գործածվում:

57 **Բարխուտարյանց Մ.**, նշվ. աշխ., էջ 72-73: Օգտվելով Մակար Բարխուտարյանցի աշխատությունից՝ Ծաղկավանքի մասին տեղեկություններ են տալիս նաև **Համագասպ Ռակյանը** (Արցախի վանքերը, Վիեննա, 1953, էջ 19) և **Մուքիաս Էփրիկյանը** (Պատկերագրող բնաշխարհիկ բառարան, Խ. Բ. Վենետիկ, 1907, էջ 230-231):

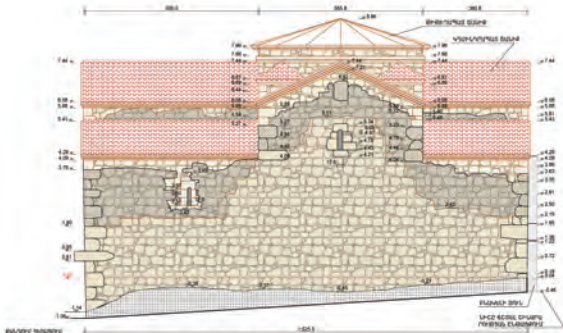
2010 թ.-ից Ծաղկավանքի նորոգության համար սկսվում է հանգանակություն: Ի դեպ, վերանորոգության գաղափարի հեղինակը գյուղի վերջին քահանա տեր Մելիքսեթ Տեր-Մարտիրոսյանցի թոռնուհին էր՝ Մոսկվայի Լոմոնոսովի անվան պետական համալսարանի համաշխարհային քաղաքականության ֆակուլտետի պրոֆեսոր, էթնոսոցիոլոգ Սվետլանա Տատունցը: 2015 թ. նախագիծը կազմում է ճարտարապետ Սամվել Այվազյանը: 2019 թ. մայիսին սկսվում է շինարարական աշխատանքների առաջին փուլը. ամրացվում են հիմքերը երկաթբետոնե գոտիով, ճաքերը ներարկվում են կրացեմենտային շաղախով, քանդվում, վերաշարվում են ճակատների քայքայված հատվածները, նորերով լրացվում բացակայող քարերը: Տանիքը, բացի



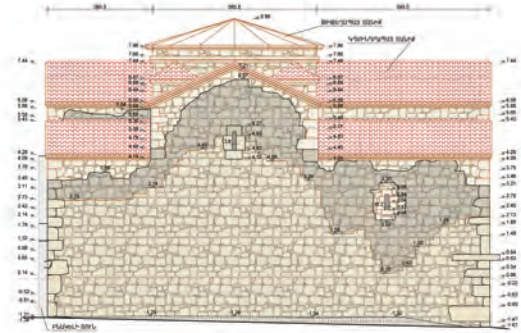
Սբ. Աստվածածին եկեղեցու հյուսիսային և հարավային նավերի մերթին տեսքը դեպի արևելք (լուս.՝ Ս. Դանիելյանի, 2018), ինչպես նաև մկրտության ավազանը և խորանի խորշերից մեկը (լուս.՝ Ա. Հակոբյանի, 2015 թ.)

Կենտրոնական գմբեթային հատվածից, կղմինդրապատվում է, իսկ նշյալ հատվածը՝ թիթեղապատվում փայտե հենքի վրա: Կազմվում են նաև եկեղե-

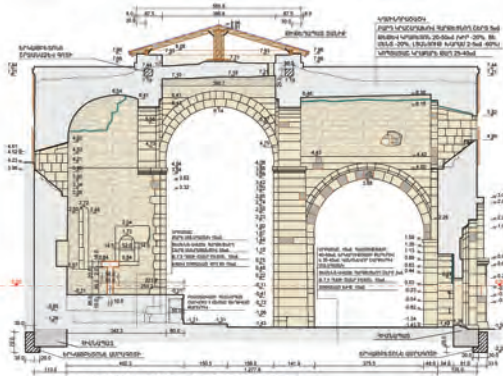
ցու վրա տեղադրվելիք պողպատե խաչի և կից զանգակատան նախագծերը: Ցավոք, աշխատանքներն ընդհատվում են 2020 թ. սեպտեմբերի 27-ին Ադրբե-



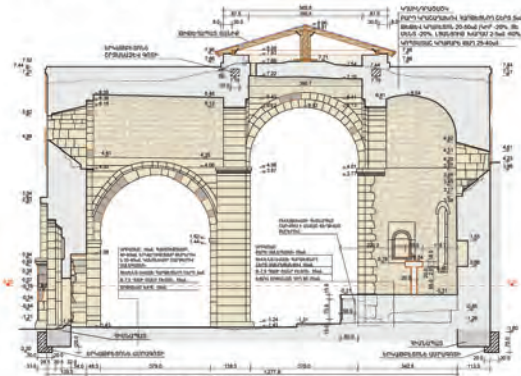
ԲԱՆԱԿԱՆ ԾԱՎԱԿ Ս:1:50



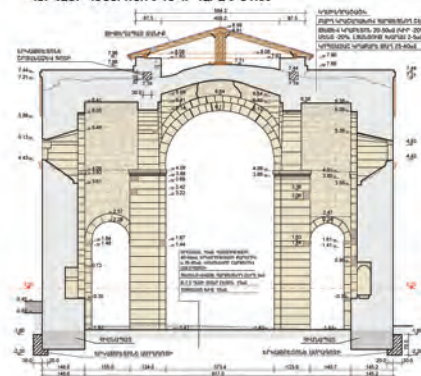
ԳՅՈՒՄԱՆ ԾԱՎԱԿ 1:50



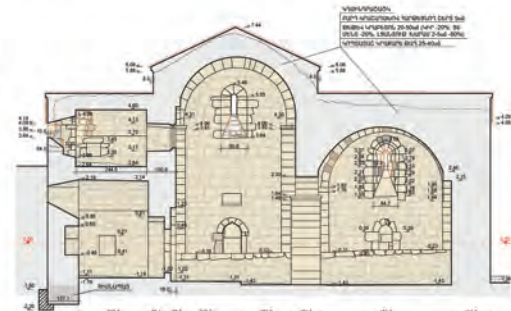
ԿՏՐԱԿԱՆ ԿԵՆՏՐՈՆԻ ԴԵՊՈՒ ԲԱՆԱԿ Ս:1:50



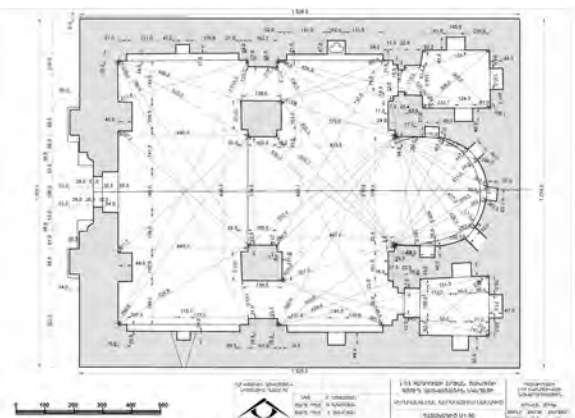
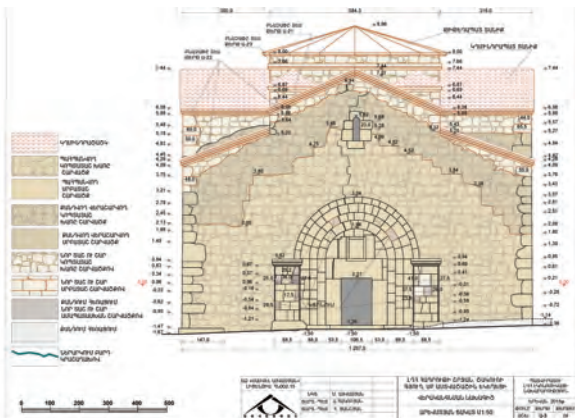
ԿՏՐԱԿԱՆ ԿԵՆՏՐՈՆԻ ԴԵՊՈՒ ԳՅՈՒՄ Ս:1:50



ԿՏՐԱԿԱՆ ԿԵՆՏՐՈՆԻ ԴԵՊՈՒ ԱՐԵՎՈՒՄԻՏԸ Ս:1:50



ԿՏՐԱԿԱՆ 3-3 ԴԵՊՈՒ ԲԱՆԱԿ Ս:1:50



Հատվածներ Սք. Աստվածածին եկեղեցու վերականգման էսքիզային նախագծից (ինդ.՝ Ս. Այվալյան, 2015 թ.)

ջանի սանձագերծած 44-օրյա պատերազմի և գյուղի բռնազավթման հետևանքով:

Ինչպես ցույց է տալիս արքանյակային լուսակարը, 2023 թ. սեպտեմբերի 5-ին եկեղեցին տա-



Սր. Աստվածածին եկեղեցու հարավային պատից բացված լուսամտուի օձաքանդակը (լուս.՝ Ս. Գանիեյանի, 2018 թ.)



Խաչքար (ԺԲ-ԺԳ դդ.) Սր. Աստվածածին եկեղեցու որմին (լուս.՝ Ս. Այվազյանի, 2015 թ.)

կավին կանգուն էր. քանդված էր միայն արևելքից կից բնակելի տունը:

Հատկանշելի է, որ 2021 թ. մարտին Ծակուռի այցելած Ադրբեջանի նախագահ Իլհամ Ալիևը, ցուցելով եկեղեցու՝ 1682 թ. շինարարական արձանագրությունը, հայտարարում է, թե այն կեղծ է և փորագրվել է վերջին շրջանում՝ ուղիական եկեղեցին հայացնելու նպատակով<sup>58</sup>: Ի հետևումն նախագահի խոսքերի՝ 2022 փետրվարին Ադրբեջանի մշակույթի նախարար Անար Զերիմովն էլ հավելում է, որ «ալբանական կրոնական տաճարների վրա հայերի կողմից գրված և հորինված հետքերը» հեռացնելու համար կազմվել է մասնագիտական խումբ<sup>59</sup>: Ասվածը ևս մեկ անգամ հաստատում է այն փաստը, որ հայատյացությունն ու թշնամանքն Ադրբեջանում սերմանվում են պետական բարձր մակարդակով՝ հող ստեղծելով բռնագավթված տարածքներում հայկական մշակութային ժառանգությունը յուրացնելու, այլափոխելու կամ իսպառ անհետացնելու համար:

*Ճարտարապետություն.* եկեղեցին եռանավ գմբեթավոր բազիլիկ է (արտաքին չափերն են՝ 15,25 x 12,10 մ): Խաչածև, քառալանջ ծածկի ներքո առնված կիսաշրջան թաղերը ներքուստ պահում են T-աձև գույգ որմնամույթերին հանգչող թաղակիր կամարները: Կիսաբլուրակ եզրագծով ավագ

խորանի երկու կողմերում ուղղանկյուն հատակագծով կրկնահարկ ավանդատներն են: Գեղազարդ և շքեղ կամարակապ շքամուտքը բացված է արևմտյան ճակատից: Կառուցված է կոպտատաշ քարով՝ կրաշաղախի համադրությամբ: Սրբատաշ քարով են շեշտված շքամուտքը, լուսամուտները, սյուները, թաղակիր կամարները և խորշերի եզրակալները: Հարավային պատին բացված լուսամուտի մոտ առկա է օձաքանդակ<sup>60</sup>, որը թերևս խորհրդանշում է եկեղեցու պահապանին:

Եկեղեցու որմերին, շինարարական արձանագրությունից գատ, առկա են նաև հիշատակագրություններ և ԺԷ դարի խաչքարեր, այդ թվում՝ արձանագիր: Ահա դրանք.

Արձանագրություն. եկեղեցու հարավային ավանդատան առաջին հարկի արևելյան լուսամտից վեր՝ արտաքուստ, փորագիր, 1 տող.

*Յիշատակ է Ս(ուր)ք խորանս տ(ե)ր Ղ(ա)զ(ա)րին:*

Հրատ. առաջին անգամ:  
Ծանոթ. ժամանակը՝ ԺԷ դ.:

58 **Kortoshian R.**, The Endangered Christian Armenain Heritage of Artsakh, Yerevan, 2022, p. 21. **Քոթոշյան Բ.**, Արցախ. վտանգված ժառանգություն, Երևան, 2023, էջ 11:

59 <https://report.az/en/cultural-policy/working-group-set-up-to-restore-armenianized-temples-of-ancient-albania>

60 Օձաքանդակի մասին հետաքրքիր է հետևյալ պատմւրը, որը մեզ է հասել Սարգիս արք. Ջալալյանցի շնորհիվ. «Ի մեջ հարևանի լուսամտի շինեալ կայ օձաձև արձան, որոյ վասն պատմեն ծերունիք, թէ սրտմտեալ երբեմն ճարտարապետի սորա ՚ի վերայ աշակերտի միոյ բարկութեամբ ասէ. «Ի օձէ հարկանիցիս դոս» և ըստ դիպումոյն ՚ի նմին իսկ ատոր ՚ի բառնալ աշակերտի նորա զքար խածանէ զնա օձն, յորմէ թունաորեալ մեռանի, վասն որոյ ՚ի նշան արագահաս բանից զղջացեալ աշակերտին խնդրէ ՚ի նմանէ տալ քանդակել զօձաձև քար ՚ի յիշատակ մշտնջենատր և ՚ի խրատ ամենայն ստահակ աշակերտաց» (**Ջալալյանց Ս.**, նշվ. աշխ., հ. Բ, էջ 261-262):



ԾԷ դ. արձանագրությունը (լուս.՝ Ս. Այվազյանի, 2019 թ.)

Ի դեպ, հիշատակագրությունը գտնվում էր եկեղեցուն հետագայում արևելքից կցված տան ծածկի տակ:

Խաչքար. եղել է եկեղեցու մուտ.

Թի ՈՒՆԷ (1198):

Հրատ. Բարխուտարեանց Ս., նշվ. աշխ., էջ 73: Տե՛ս նաև ԳԿՎ, V, էջ 172: Thierry J. M., նշվ. աշխ., էջ 188:

Խաչքար. Ծաղկավանքի եկեղեցու որմին, արձանագրությունը՝ 3 սող.

Խաչս / Գալազլին:

Հրատ. առաջին անգամ:



Խաչքար (լուս.՝ Ա. Հակոբյանի, 2015 թ., գրչ.՝ Ս. Գանիեյանի, 2025 թ.)

Խաչքար. Ծաղկավանքի եկեղեցու որմին, արձանագրությունը՝ 4 սող.

Խաչս / Բիկիխ/ան/այ:

Հրատ. առաջին անգամ:



Խաչքար (լուս.՝ Ա. Հակոբյանի, 2015 թ., գրչ.՝ Ս. Գանիեյանի, 2025 թ.)

Խաչքար. Ծաղկավանքի եկեղեցու որմին, արձանագրությունը՝ 3 սող.

Խաչս Աւ/սն/ին:

Հրատ. առաջին անգամ:



Խաչքար (լուս.՝ Ա. Հակոբյանի, 2015 թ., գրչ.՝ Ս. Գանիեյանի, 2025 թ.)

Արձանագրություն. Ծաղկավանքի եկեղեցու արևելյան ճակատին՝ լուսամտի երկու կողմերում՝ ներկագիր.

1942 թ.:

Հրատ. առաջին անգամ:



1942 թ. արձանագրությունը (լուս.՝ Ա. Հակոբյանի, 2015 թ.)

Հավելենք, որ շինարարական աշխատանքների ընթացքում՝ 2019 թ., եկեղեցու հարավարևելյան կողմում հայտնաբերվում է առանձին շինության պատկանած կիսաշրջան կամարաձև ճակատակալ քար, որի վրա փորագրված արձանագրության մեջ նշված Սք. Պետրոս եկեղեցու անունը վկայում է տարածքում երկրորդ եկեղեցու առկայության մասին:

Ղազարին, թվ(ին) Ռ-ՅԺ (1861), | եւ Սղեփան(ին), որ է որդին: | Այս է դուս Ս(ուր)ք Պէտրոսին:



1861 թ. արձանագրությունը (լուս.՝ Ս. Այվազյանի, 2019 թ.)

*Քահանա*. Ծակուռին, լինելով փոքր գյուղ, իր սեփական քահանան չի ունեցել. հիմնականում սպասավորել են մոտակա գյուղերի հոգևոր հովիվները: ԺԹ-Ի դարերի ընթացքում պաշտոնավարած քահանաներից հայտնի են ներքոնշյալները.

*Մելիքսեթ Տեր-Հարությունյան Մովսես-Վարդանյան*. 1817 թ. մարտի 9-ին Գանձասարի վանքում քահանա է ձեռնադրվում Հակակու, Թաղուտ<sup>61</sup>, Մահմեդաձոր և Ծակուռի գյուղերի համար<sup>62</sup>: Տեր Մելիքսեթը քահանայագործում է մինչև կյանքի վերջը (1846 թ.)<sup>63</sup>:

*Բաղդասար Աստվածատրյան Տեր-Մարտիրոսյան*. հիշվում է 1834-1857 թթ.: Ծնվել է 1804 թ., սովորել Սբ. Ղևոնդյաց վանքում՝ Գալուստ վարդապետի մոտ: Քահանա է ձեռնադրվել 1834 թ. մարտի 31-ին Գանձասարի վանքում<sup>64</sup>:

1851 թ. վերջերին շարունակում էր քահանայագործել Ծակուռի, Մահմեդաձոր, Ջրակույս և Հողեր գյուղերում<sup>65</sup>: Ցավոք, տեր Բաղդասարի մահվան ստույգ տարեթիվը հայտնի չէ, սակայն 1870 թ., ըստ վավերագրերից մեկի, արդեն վախճանված էր<sup>66</sup>:

*Գրիգոր Տեր-Բաղդասարյան Տեր-Մարտիրոսյան*. տեր Բաղդասարի որդին էր (ծնվ. 1830 թ.): Քահանայագործում է ձեռնադրումից՝ 1870 թ. օգոստոսի 25-ից մինչև 1912 թ.<sup>67</sup>:

1888 թ. տեր Գրիգորը հիշատակվում է «Արարատ» ամսագրի բաժանորդների թվում<sup>68</sup>:

*Մելիքսեթ Տեր-Գրիգորյան Տեր-Մարտիրոսյան*. տեր Գրիգորի որդին էր: 1905 թ. քահանա է նշանակվում Ջրակույս գյուղի համար<sup>69</sup> (ամենայն հավանականությամբ, հովվելու էր նաև Ծակուռի, Մահմեդաձոր և Հողեր գյուղերում): 1912 թ. հիշվում է որպես Դիզակի Բ մասի (Ծակուռի կենտրոնատեղիով) 19 գյուղերի գործակալ<sup>70</sup>:

1922 թ., առանց անունը նշելու, հիշվում է Ծակուռիում հովվող մի քահանա<sup>71</sup>: Ըստ ամենայնի, խոսքը Մելիքսեթ Տեր-Մարտիրոսյանցի մասին է,

61 ՀԱԴ, ֆ. 56, ց. 12, գ. 531, 532:  
62 **Թօփճեան Յակոբ**, Յուզակ ժողովածուաց Դաղեան Խաչիկ վարդապետի, մասն Բ, Վաղարշապատ, 1900, էջ 21, 23:  
63 Ամփոփվել է Հակակու գյուղի գերեզմանոցում (տապանագիրը տես **Աբրահամյան Է.**, Հակակու, «Վարձք», 2024, № 19, էջ 28):  
64 ՀԱԴ, ֆ. 56, ց. 12, գ. 531-533, 538; ց. 18, գ. 542:  
65 ՎՀԵՊ, գիրք Թ, էջ 207:  
66 ՀԱԴ, ֆ. 56, ց. 1, գ. 8889, ք. 157 շրջ.-158:  
67 Նշվ. գործը, ք. 157 շրջ.-158; գ. 11608, ք. 360 շրջ.; ց. 18, գ. 764, ք. 260-261: Ֆ. 57, ց. 3, գ. 44, ք. 79-80:  
68 «Արարատ», 1888, ԺԲ, էջ 807:  
69 «Արարատ», 1905, Է-Ը, էջ 593:  
70 **Ջալեն վարդապետ**, Համառոտ տեղեկագիր Ղարաբաղի թեմի հայ ազգաբնակիչների, «Ղարաբաղ», 1912, № 42, 7 յունիսի, էջ 3:  
71 ՀԱԴ, ֆ. 57, ց. 3, գ. 492, ք. 1-2:

քանի որ վերջինս, որպես գյուղի վերջին քահանա, հիշատակվում է նաև 1925 թ.<sup>72</sup>:

**Աղբյուր**. Ծակուռիում են գտնվում Ակնեն, Ներսես, Թեղուն, Կյափունց<sup>73</sup> և Ներքի աղբյուրները:

Նշյալներից արձանագրություն ունի Ներքի աղբյուրը.

*Այս աղբյուրս յիշատակ է Հովակիմ բեկ | Մեծլում բեկ Չոր/արեանց(ի), 1865:*

Հրատ. **Կարապետյան Ս.**, Հայկական աղբյուրներ, Երևան, 2023, էջ 44:

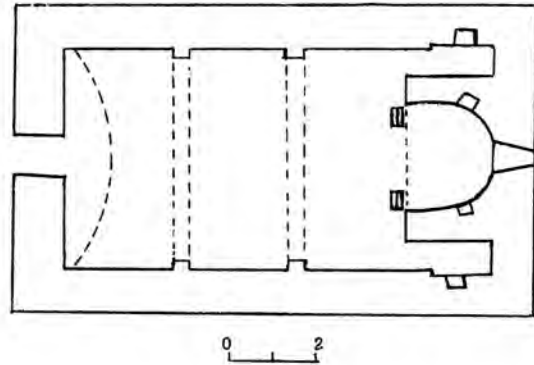


Ներքի աղբյուրը և արձանագրությունը (լուս.՝ Ս. Կարապետյանի, 2002 թ.)

Գյուղի աղբյուրներից մեկի շարվածքում էլ վերօգտագործված է ԺԷ դարին բնորոշ մի խաչքար:



72 **Կուրյեթ**, Տերտերները անցել են հալալ աշխատանքի, «Խորհրդային Ղարաբաղ», 1925, № 35, 4 հոկտեմբերի, էջ 5:  
73 **Քալայան Վ.**, նշվ. աշխ., էջ 213: Տես նաև **Ղահրամանյան Հ.**, Տեղեկատու Լեռնային Ղարաբաղի Հանրապետության վարչատարածքային միավորների սոցիալ-տնտեսական բնագրերի, Երևան, 2015, էջ 119:



Աղբյուրը և խաչքարը (լուս.՝ Բ. Քոթոջյանի, 2011 թ., գրչ.՝ Մ. Գանիեյանի, 2025 թ.)

Պտկաթաղի եկեղեցու հատակագիծը (չափ.՝ Շ. Սկրտչյանի)

Խաչքար. աղբյուրի որմին, արձանագրությունը՝ 3 տող.

**Խաչս / Գուգալին:**

Հրատ. առաջին անգամ:


**Պտկաթաղ գյուղատեղի.** գտնվում է Ծակուտից 1,1 կմ հյուսիս-արևմուտք: 1575 թ. գյուղը հիշվում է գրիչ Պետրոս արեղայի կողմից Գտչավանքում ստեղծված ձեռագիր Մաշտոցի հիշատակարանում. «Ի դառն եւ ի չար ժամանակի, ի դանութեան շահ Թահմազին՝ ի երկիրս Գիգակ՝ ի գեղս Պայկայթաղ...»<sup>74</sup>: ԺԺ դարի վերջերին Պտկաթաղում դեռևս բնակվում էր մի քանի տուն հայ<sup>75</sup>:



Պտկաթաղ գյուղատեղիի տարածքում առ 2023 թ. պահպանվում էր կիսավեր եկեղեցին (39.577000, 46.976758)<sup>76</sup>, որի կառուցման ստույգ ժամանակաշրջանը հայտնի չէ: Սակայն պատմաբան Շահեն Սկրտչյանը, հենվելով իր կողմից ընդօրինակված, սակայն չհրատարակված շինարարական արձանագրության վրա, կառուցման տարեթիվը նշում է 1670<sup>77</sup>: Ցավոք, 2018 թ. արձանագրությունից պահպանվել էր միայն մեկ փոքր բեկոր.

...[ե]կեղեցոյս...:

Հրատ. առաջին անգամ:



Պտկաթաղի եկեղեցու շինարարական արձանագրության բեկորը (լուս. և գրչ.՝ Մ. Գանիեյանի, 2018 և 2025 թթ.)

Եկեղեցին միանավ թաղածածկ հորինվածքով փոքր կառույց է, որի ծածկը հենվում է գույգ որմնասյուների վրա բարձրացող կամարների վրա: Արևելյան կողմում կիսաշրջան եզրագծով խորանն է, որի երկու կողմերում առկա է ուղղանկյուն հատակագծով մեկական ավանդատուն: Լուսավորվում է արևելյան (3) և արևմտյան (1) ճակատներից բացված դեպի ներս լայնացող լուսամուտներով: Միակ մուտքը բացված է արևմտյան ճակատից: Կառուց-

ված է անմշակ և կոպտատաշ քարով՝ կրաշաղախի համադրությամբ: Սրբատաշ շարվածք ունեն միայն որմնասյուներն ու թաղակիր կամարները:

2018 թ. եկեղեցին կիսավեր էր. ծածկը գոյություն չուներ, մուտքի և որմերի անկյունային հատվածները տեղ-տեղ քանդված էին:

2023 թ. արբանյակային լուսանկարով Պտկաթաղի եկեղեցին տակավին նույն վիճակում էր:

74 Ցուցակ ձեռագրաց Մաշտոցի անվան Մատենադարանի, հ. Բ, կազմ.՝ Օ. Եգանյան, Ա. Ջեյրունցյան, Փ. Անթաթյան, Երևան, 1970, էջ 404, № 6834: Տե՛ս նաև Սինասյան Թ., Արցախի գոյության կենտրոնները, Երևան, 2015, էջ 41:

75 Բարխուտարեանց Մ., նշվ. աշխ., էջ 72, ծմբ. 1:

76 Եկեղեցու մասին տե՛ս Հարությունյան Վ., Հայկական ճարտարապետության պատմություն, Երևան, 1992, էջ 402:

77 Սկրտչյան Շ., Լեռնային Գարաթաղի պատմաճարտարապետական հուշարձանները, Երևան, 1985, էջ 119:

Եկեղեցու որմերին պահպանվել է ԺԺ դարին բնորոշ երկու խաչքար.

**Խաչս / Պա/հա(պան) Հ/ոյ/ին:**

Հրատ. Սկրտչյան Շ., նշվ. աշխ., էջ 119:

Տարբերբերցում. հրատարակչի մոտ «Պա/հա(պան) Հ/ոյ/ին»-ի փոխարեն՝ «Խաչս ... Հայոյի»:



Պտկաթաղի եկեղեցին հարավ-արևմուտքից, հյուսիս-արևմուտքից, ներքին տեսքը դեպի արևելք և արևմուտք (լուս.՝ Ս. Դանիելյանի, 2018 թ.)

[Խ]աչս | Թաղ(ե)ոս|ին:

Հրատ. Սկրաչյան Շ., նույն տեղում:



Պտկաթաղի խաչքարերը (լուս. և գրչ.՝ Ս. Դանիելյանի, 2018 և 2025 թթ.)

2018 թ. եկեղեցու մոտ դեռևս պահպանվում էր գերեզմանոցի մնացորդը. տեղում առկա էին ուղղանկյուն բարձր տապանաքարեր (հիմնականում հողածածկ էին. նկատելի էին զարդերի և խաչաքանդակների վերին և շատ փոքր հատվածները), քանդակազարդ անարձանագիր մեկ տապանաքար և խաչքարի բեկոր:



Պտկաթաղի գերեզմանոցը, խաչքարի բեկոր և տապանաքար (լուս.՝ Ս. Դանիելյանի, 2018 թ.)

# ՓՐԿՎԱԾ ՄԱՍՈՒՆՔՆԵՐ ՄԱԼՆԱՊԱՏԻ ՄԲ. ԳՐԻԳՈՐ ՎԱՆՔԻՑ

## Աշտ Հակոբյան

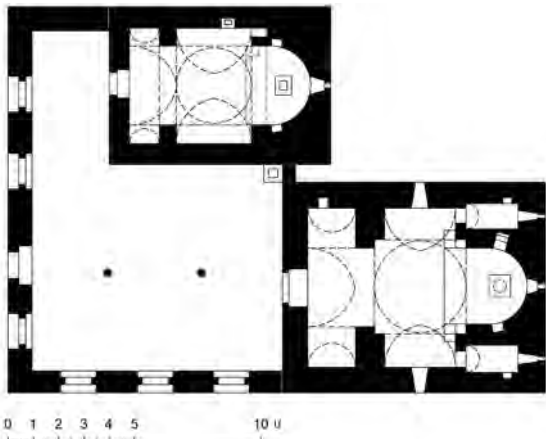


Մալնապատի Մր. Գրիգոր վանքը հարավ-արևմուտքից (լուս.՝ Վ. Բախմանի, 1913 թ.) և ավերումից հետո (լուս.՝ Ս. Կարապետյանի (ՀՃՈՒ), 2004 թ.)

Հայ ժողովրդի պատմության և մշակութային ժառանգության ուսումնասիրության բնագավառում չափազանց կարևոր տեղ են գրավում նաև Մեծ եղեռնից փրկված եկեղեցապատկան կիրառական արվեստի նմուշները:

Մույն հոդվածը նվիրված է ՀՀ Արագածոտնի մարզի Ափնագյուղի բնակիչ Հայրապետ Մխիթարյանի մոտ պահվող Մալնապատի Մր. Գրիգոր վանքին պատկանող 1821 թ. սկիզբին և 1906 թ. խաչվառի գագաթի խաչին:

Վանի հռչակավոր հոգևոր կենտրոններից էր Մալնապատի Մր. Գրիգոր վանքը: Այն, ըստ ավանդության, հիմնել է Գրիգոր Լուսավորիչը: Գտնվում է Վան քաղաքից 10 կմ արևելք՝ Կողբանց (այժմ՝ Մարմաչ) գյուղից 1 կմ հարավ՝ Վարազա լեռան հյուսիսային ձորի ձախափնյա լանջին (38.496669, 43.487106):



Վանքի պաշտամունքային կառույցների հատակագիծը (չափ.՝ Վ. Բախմանի, 1913 թ.)

Վանքը բաղկացած էր Մր. Աստվածածին և Մր. Կարապետ գմբեթավոր երկու եկեղեցիներից, գավթից և պարսպին կից օժանդակ շինություններից: Հին՝ Մր. Կարապետ եկեղեցուն հարավ-արևելքից կից էր Մր. Աստվածածինը, իսկ հարավից՝ փայտածածկ գավթիքը: Վանքը կանգուն է եղել մինչև Ի դարի սկիզբը: Թալանվել և հրկիզվել է 1915 թ. ցեղասպանության ժամանակ, որի մասին վկայում է Լիմ անապատի վանահայր Հովհաննես վրդ. Հյուսյանը. վանքի «մեջ եղած հարիւրատըր գրչագրերը, եկեղեցական Ս. անօթեղինաց եւ հնութեանց հետ թալանի մատնուեցան, եւ շինութիւններն հրկիզուեցան»<sup>1</sup>: Հետագայում ավերվել է պայթեցումով, որից ցարդ պահպանվում են միայն Մր. Կարապետ եկեղեցու խորանի և Մր. Աստվածածնի հարավային պատի ավերակները:

Ինչպես արդեն վերը նշեցինք, ափնայաբնակ Հայրապետ Մխիթարյանի տանն է պահվում Մալնապատի Մր. Գրիգոր վանքից փրկված երկու մասունք՝ եկեղեցու սկիհը և խաչվառի գագաթի խաչը: Դրանք փրկել է նրա պապը՝ Միսակ Հայրապետի Խաչատրյանը (ծնվ. 1896 թ., Ապարանի շրջան, Ափնագյուղ)<sup>2</sup>: Անդամագրվելով Չորավար Անդրանիկի՝ 1914 թ. կազմած և գլխավորած առաջին հայ կամավորական ջոկատին և մասնակցելով Արևմտյան Հայաստանի ազատագրման կռիվներին,

1 Գօլանճեան Ս., Հիւսեան Յ., Կիլիսեւեան Բ., Տէր-Վարդանեան Գ., Եղեռնը եւ մեր ձեռագրերի կորուստներն ու փրկութիւնները, Մայր Աթոռ Սր. Էջմիածին, 2015, էջ 87-88: Տես նաև Բոլանջյան Ս., Հայկական կոտորածները և մեր ձեռագրական կորուստները, «Էջմիածին», 1965, Ե-Է, էջ 143:

2 Նշենք, որ Միսակի պապը՝ Խաչատուրը, գաղթել է 1829 թ. Ալաշկերտի Խաստուր գյուղից:



Վանքի Սր. Կարապետ եկեղեցու խորանի ավերակները (լուս.՝ Ս. Կարապետյանի, 2004 թ.)

եղել է նաև Մեծ եղեռնի ժամանակ թալանված Սալնապատի Սր. Գրիգոր վանքում: Այդտեղ տեսնելով գետնին ընկած նշյալ իրերը՝ վերցրել է՝ փրկելով կորստից: Այժմ դրանք, որպես թանկագին մասունքներ, սերնդեսերունդ փոխանցվելով, պահվում են Հայրապետի տանը:

Սկիհից պահպանվել է բաժակը կոթով, իսկ հիմքի լայն պատվանդանը չի պահպանվել (հավանաբար 1915 թ. կտորել են վանքն ավերած թուրք և քուրդ հրոսակները): Արժաթաջրած պղնձե սկիհի վերին հատվածում՝ արտաքին մակերեսին, ողջ շրջագծով փորագրված է երկտող արձանագրությունը.



Սկիհը (լուս.՝ հողվածագրի (ՀՃՈԲ), 2020 թ.)

(Յ)իշատակ է սկի(հ)ս Կորրանից խասարակ ժողվերդեան, որ ետուն ի դուն Ս(ուր)ք Գրիգոր Լուսա-  
{յ}(ու)որչուն եւ Ս(ուր)ք Կարապետայ, ՌՄՀ (1821 թ.):

Ծանոթ. հիշատագրության մեջ Լուսավորչուն անվան մեջ չ-ն շրջագիր է: Արձանագրությունը վկայում է, որ 1821 թ. պատ-  
րաստված սկիհն ընծայվել է Սալնապատի Սր. Գրիգոր վանքին  
և մասնավորապես Սր. Կարապետ եկեղեցուն:

Խաչվառի գագաթի պարզաճ պղնձե խաչը պահպանվել է իր կորավուն պատվանդանով: Խա-  
չի հարթ մակերեսին փորագրված է 10 տողանի ար-  
ձանագրություն.

1906 | աբ(րիլի) | 16, | յիշ(ատակ է) Գաբրիել(ի),  
սծ.՞ | վ(ա)ս(ն) | Ս(ուր)ք | Կախա/պե(տ) | եգեղ(եցուն):

Ծանոթ. ըստ արձանագրության՝ նվիրվել է Սալնապատի Սր. Գրիգոր վանքի Սր. Կարապետ եկեղեցուն:

Ամփոփելով վերնասացյալը՝ նշենք, որ Միսակ Խաչատրյանի շնորհիվ Սալնապատի Սր. Գրիգոր վանքից փրկված արժեքավոր այս մասունքներն իրենց արձանագրություններով ունեն ոչ միայն նվիրատվական նշանակություն, այլև չափազանց կարևոր են հայկական կիրառական արվեստի իրե-  
րի ուսումնասիրության և վանքի պատմությունն ամբողջացնելու առումով:



Խաչվառի գագաթի խաչը (լուս.՝ հողվածագրի, 2020 թ.)

# ՎԱՆԻ ՏԻՐԱՄԱՅՐ ՍԲ. ԱՍՏՎԱԾԱԾԻՆ ԵԿԵՂԵՑՈՒ ԶԱՆԳԸ

## Էմմա Աբրահամյան



Տիրամայր Սբ. Աստվածածին եկեղեցին (լուս.՝ Ս. Գանիեյանի (ՀՃՈՒ), 2017 թ.)

Հայ ժողովրդի պատմության, մշակույթի և ինքնության վկաներից են նաև եկեղեցական զանգերը: Մեր փոքրիկ հողվածը նվիրված է Մեծ Հայքի Վասպուրական աշխարհի Վան քաղաքի Տիրամայր Սբ. Աստվածածին եկեղեցու՝ 1915 թ. Մեծ եղեռնը «վերապրած» զանգին: Այն տեսել և լուսանկարել է ՀՃՈՒ հիմնադրամի երկրորդ արշավախումբը (ղեկ.՝ Սամվել Կարապետյան) 2016 թ. օգոստոսի 13-ին Իրանի Իսլամական Հանրապետության Ուրմիա քաղաքի Ազգագրության թանգարանում:

Տեղապանությունից հետո Սբ. Աստվածածին<sup>1</sup> եկեղեցին ավերվում է, իսկ եկեղեցական իրերն ու



Տիրամայր Սբ. Աստվածածին եկեղեցու զանգը (լուս.՝ Ս. Կարապետյանի (ՀՃՈՒ), 2016 թ.)

զանգը հափշտակվում են: Իսկ թե ինչպե՞ս է այն հայտնվել թանգարանում, հայտնի չէ:

Զանգը պղնձից է: Ունի սնամեջ տանձաձև իրան՝ ստորին մասում փռված լայնաշուրթ բերանով: Վերնամասով և կենտրոնով ձգվում է բուսազարդ նրբազեղ գոտին, որի հակադիր երկու կողմերում՝ ուղղանկյուն շրջանակի մեջ, պատկերված են Աստվածամայրը մանկան հետ և 3 սուրբ հեծյալներից (Մարգիս, Թեոդորոս, Գևորգ) մեկը<sup>2</sup>՝ վիշապին նիզակահարելիս: Վերին մասում կան ունկնձև բլրնակներ՝ զանգը կախելու համար: Բուսազարդերի միջև և ստորին շուրթին բոլորաձև գոտևորում է նվիրատվական բնույթի եռատող արձանագրությունը.

*Այս զանկակը յիշատակ է Աստին Փանոսեան Ֆրանգուլեանցէն | Վանայ Տիրամօր եկեղեցոյն, 1888 թ. 7 յուլիսի: | 343/4:*

1 Տիրամայր Սբ. Աստվածածին եկեղեցու ավերակները գտնվում են Վան քաղաքի Քաղաքամեջ քաղանասում (38.501064, 43.343728; ծ. մ.՝ 1667 մ): Հիմնադրման տարեթիվն անհայտ է: 1775 թ. եկեղեցին նորոգվում է, որի մասին պատմող արձանագրությունը փորագրված էր դարպասին (Տեր-Ստեփանյան Ա., Վիմագրերը Մատենադարանի ձեռագրերում, «Վարձք», № 11, էջ 18, արձ. ԺԷ), իսկ 1816 թ. պատրաստվում է խաչկալը (նշվ. հողվ., էջ 19, արձ. ԻԵ): Եկեղեցին ուներ բազմաթիվ կալվածքներ և հարուստ էր «...թանգագին ոսկեայ, արծաթեայ և ակունքներով զարդարուած փորագրուած զարդ-սպասներով...» (Շերենց Գ., Սրբավայրեր, Թիֆլիս, 1902, էջ 23): ԺԹ դարավերջին այստեղ էր պահվում հրաշագործ «Մարխաս» կամ «Մալխաս» Ս. Աւետարան ձեռագիր և ծաղկանկար, որն հիւանդների վրայ տարվում է» (նշվ. աշխ., էջ 24):

1915 թ. Վանի ինքնապաշտպանության օրերին՝ ապրիլի 24-25-ին, «խոշոր ատերումներ ստացան Ս. Նշան, Ս. Պօղոս եւ Տիրամայր եկեղեցիները» (Կոտլեան Հ., Վան-Քաղաքամիջի ապրիլեան կռիւները, «Հայրենիք», 1929, № 5, էջ 140), իսկ «Ռուս բանակի վերջին նահանջէն յետոյ, հազարէ աւելի քիւրտեր մտեր են Վան, եւ ...այրեր են ...Արարոց թաղի մեծ եկեղեցին, Այգեստանի վարժարանները եւ Քաղաքամեջի Տիրամայր անուն տաճարը...» (Վասպուրականեան խապրիկներ, «Կոչնակ», 1916, № 4, էջ 95):

2 Հավանականը Սբ. Գևորգն է, քանի որ ԺԵ դարից սկսած՝ սրբապատկերներում հաճախ են Աստվածամայրը և Սբ. Գևորգը ներկայացված միասին, ինչպես նաև, ի տարբերություն խնդրո առարկայի, Սբ. Թեոդորոսն ավելի տարեց և մորուքով է պատկերվում, իսկ Սբ. Մարգիսը՝ հիմնականում որդու՝ Մարտիրոսի հետ, հազվադեպ՝ նաև վիշապ սպանելիս:

## ԵԶՆԱԳՈՄԵՐՑԻ ՄԵԼԻՔ ՄԻՐԶԱԽԱՆԻ ՆՈՐԱՀԱՅՏ ՏԱՊԱՆԱՔԱՐԸ

### Բաֆֆի Քորթոշյան

1720-ական թթ. երկրորդ կեսին Արցախը ենթարկվում է օսմանյան բանակի ավերիչ ներխուժումներին, որին հաջորդած աննախադեպ հալածանքների պատճառով հայաբնակ շրջանները՝ Ծար, Քաշաթաղ, Քաշունիք և Կովսական, գրեթե ամբողջությամբ դատարկվում են<sup>1</sup>: Այդ բռնագաղթի մասին է անուղղակիորեն վկայում Իրանի Նոր Ջուղայի հայկական գերեզմանոցում մեր<sup>2</sup> կողմից 2012 թ. ուշադրության արժանացած Քաշաթաղի շրջանի եզնագոմերցի մելիք Միրզախանի նորահայտ տապանաքարը:

Վերջինս 1696 թ. դեռևս իր տիրություն էր, Մեսրոպ Մաշտոցի անվան Մատենադարանի թիվ 6725 ձեռագիր Մաշտոցում նա հիշվում է Եզնագոմեր գյուղի<sup>3</sup> «առաջնորդ» տանուտեր<sup>4</sup>:

Տապանաքարի՝ ԺԸ դարի հակիրճ արձանագրությունը կարևոր է նաև նրանով, որ այն անվանափոխված<sup>5</sup> գյուղի պատմական հայկական ան-



Մելիք Միրզախանի տապանաքարը (լուս.՝ Ա. Հակոբյանի (ՀՃՈԻ), 2012 թ., գրչ.՝ Հ. Ղազարյանի (ՀՃՈԻ), 2022 թ.)

վանման ևս մեկ հիշատակությունն է, առաջինը՝ 1696 թ.<sup>6</sup>, երկրորդը՝ 1730 թ.<sup>7</sup>:

Ուղղանկյունաձև տապանաքարի երեսին փորագիր եռատող արձանագրությունն է.

*Եզնագոմարցի մելիք Միրզախանին:*

Հրատ. առաջին անգամ:

Ծանոթ. ըստ պատմական տեղեկությունների և ոճական անսովորահատկությունների՝ այն թվագրում ենք ԺԸ դարի սկզբով:

1 **Քայլյան Վ.**, Արցախի պատմություն, Երևան, 2002, էջ 151-170: **Կարապետյան Ս.**, Հայ մշակույթի հուշարձանները Խորհրդային Ադրբեջանին բռնակցված շրջաններում, Երևան, 2001, էջ 12 և 126: **Նույնի՝** Արցախ քարտեզագիրք, Երևան, 2016, էջ 2: Տե՛ս նաև **Յովհաննիսյան Ա.**, Պետրոս դի Սարգիս Գիլանենց, Վաղարշապատ, 1916, էջ 16:  
2 ՀՃՈԻ հիմնադրամի արշավախումբ՝ Էմմա Աբրահամյան, Բաֆֆի Քորթոշյան և Աշոտ Հակոբյան:  
3 Գյուղում առկա պատմական հուշարձանների հետքերը վկայում են, որ այն հայաբնակ է եղել մինչև ԺԸ դարի սկզբները (**Կարապետյան Ս.**, Հայ մշակույթի հուշարձանները..., էջ 127): Ուշագրավ է գյուղի հյուսիսային կողմում գտնվող ԺԷ-ԺԸ դդ. թվագրվող տանուտիրոջ կամ քահանայի երկսենյականոց տունը (նշվ. աշխ., էջ 128), որը, մեր կարծիքով, ամենայն հավանականությամբ, մինչև բռնագաղթը պատկանել է մելիք Միրզախանին:  
4 **Յակոբեան Ա.**, Հակարիի վերնահովտի նորայայտ վիմագրերը. Բ «Արևելագիտական ժողովածու», 2009, № 27, էջ 237, 250: Հարկ է նշել, որ ձեռագրի հիշատակարանից հստակ չէ, թե մելիք Միրզախանը Եզնագոմեր գյուղի<sup>6</sup>, թե՞ Ալբաուտ գավառի «առաջնորդն» էր (**Յակոբեան Ա.**, նշվ. հոդվ., էջ 250), որն արդեն վերջնականապես պարզվում է այս նորահայտ տապանագրով:  
5 Եզնագոմեր գյուղը ցարական քարտեզներում և ուշ ժամանակի գրականության մեջ հանդիպում է Ղարաբեշիչ անվանաձևով: Խորհրդային տարիներին այն վերանվանվել է Լեռնիքյանո (Վարապետյան Ս., Հայ մշակույթի հուշարձանները..., էջ 127): Արցախի Հանրապետության ժամանակաշրջանում՝ 1994-2020 թթ., հիշվում է Լեռնահովիտ և Եզնագոմեր տարբերակներով: 2020 թ.-ից անցնելով Ադրբեջանի հսկողության տակ՝ վերանվանվել է Քարակեչիլ:  
Հարկ է նշել՝ կան բազմաթիվ փաստեր առ այն, որ հայկական բնօրրան ներթափանցած և բնակություն հաստատած քոչվոր տարբեր ցեղեր ժամանակի ընթացքում, իրենց մայրենիի հնչյուններին համահունչ, աղավաղել կամ հիմնովին փո-

խել են բնակավայրերի հայկական պատմական անվանումները: Այդ գործընթացը, սակայն, պետական քաղաքականության է վերածվում հատկապես Օսմանյան կայսրության մայրամուտին և շարունակվում է Թուրքիայի Հանրապետության օրոք՝ հատկապես 1950-ական թթ. (Այդ մասին տե՛ս **Պողոսյան Ն.**, Պատմական Հայաստանի տեղանունների թուրքացումը, «Սիոն», 2001, № 4-6, էջ 141-147: **Մահակյան Լ.**, Հայկական տեղանունների թուրքացման քաղաքականությունը Օսմանյան կայսրությունում և հանրապետական Թուրքիայում, «Վեմ» համահայկական հանդես, 2010, № 1, էջ 83-96: **Nisanyan S.**, Hayali Coğrafyalar: Cumhuriyet Döneminde Türkiye’de Değiştirilen Yeradları, İstanbul, 2011): Ադրբեջանում մնամատիպ քաղաքականություն «գործի է դրվել» դեռևս խորհրդային տարիներին և շարունակվում է առ այսօր:  
6 Հիշվում է ՄՄ թիվ 6725 ձեռագիր Մաշտոցի 1696 թ. հիշատակարանում (**Յակոբեան Ա.**, նշվ. հոդվ., էջ 237):  
7 Գյուղը հիշատակվում է Օրբելյանի «Ժամանակագրություն» հավելվածում. այն Տաթևի վանքի նոր հարկացուցակում (1730 թ.) առավելագույն պտղահարկ մուծող 6700 միավոր, գյուղ էր, որն ինքնին գյուղի բազմամարդության վկայությունն է (Ժամանագրություն **Մտեփանոսի Օրբելյանի** (հավելված), Երևան, 1942, էջ 42: **Կարապետյան Ս.**, Հայ մշակույթի հուշարձանները..., էջ 127: **Յակոբեան Ա.**, նշվ. հոդվ., էջ 236): Ըստ այլ աղբյուրի՝ Տաթևի վանքի նոր հարկացուցակը նշվում է 1781 թ. (**Հակոբյան Թ., Մելիք-Քալաշյան Մտ., Քարտեզյան Հ.**, Հայաստանի և հարակից շրջանների տեղանունների բառարան, հ. 2, Երևան, 1988, էջ 169-170):

# ՇՆՈՐՀԼԿԼՈՒԹՅՈՒՆ ԵՆՔ ՀԼՅՏՆՈՒՄ

## ○ ՆՅՈՒՌԱԿԼԱ ԼՏԼԿՕՒՒԹՅԱՆ ՀԼՍԱՐ

- «Գալուստ Գյուլբենկյան» հիմնարկությանը
- «Յ. Յովնանյան» ընտանեկան հիմնադրամին
- ՅՃՈՒ հիմնադրամի հոգաբարձուների խորհրդի անդամ Մարգրիտ Յախնազարյանին
- ՅՃՈՒ հիմնադրամի գիտական խորհրդի անդամ Յովան Սիմոնյանին

## ○ ՏԵԽՆԻԿԼՅՈՎ ԼՂԼՀՈՎԵԼՈՒ ՀԼՍԱՐ

- «Save Armenian Monuments» կազմակերպությանը
- «Յգորացկենք Յայաստանը» բարեգործական կազմակերպությանը
- ՅՃՈՒ հիմնադրամի բարեկամ Վահագն Նազարյանին

## ○ ԼՈՒՍԱՆԿԱՐՆԵՐԻ ՀԼՎԱՔԼՅՈՒՒ ՆՎԻՐԵԼՈՒ ՀԼՍԱՐ

- Չավեն Սարգսյանի ընտանիքին
- Յարություն Խաչատրյանին
- Միհրան Ղազարյանին
- Ժան-Կլոդ և Շանթել Յոթելիեններին
- Սամվել Այվազյանին
- Լեռնիկ Յովհաննիսյանին

## ○ ՀԼՋՎԼԳՅՈՒՏ ԳՐԲԵՐ ՆՎԻՐԵԼՈՒ ՀԼՍԱՐ

- Ժիրայր Քոչարյանին
- Յովան Սիմոնյանին



ՏՐԱԳՐՈՒԹՅԱՆ  
ՀՈՒՍՄԱԿՈՐ  
ՀԴԿՁՄՍ  
ՆԱԽԱՐԱՐՈՒԹՅՈՒՆ

ՆԱԽԱԳՐԱՏՐԱՎՈՒԿՈՒԿԱՆ  
ԱՇԽԱՏԱՆՔՆԵՐԻ  
ՀՈՒՍՄԱԿՈՐՆԵՐ

RAA-USA

և

Հ. ՀՈՒՍՄԱԿՈՐ  
ԸՆՏՐԱՆԿԱՆ ՀՈՒՍՄԱԳՐԱՄԱՆ



ՀԱՅԿԱԿԱՆ  
ՃԱՐՏԱՐԱՐԻՏՏՈՒԹՅՈՒՆ  
ՈՒՍՈՒԽՆԱԿՈՐԴՐ ՀՈՒՍՄԱԳՐԱՄ  
RESEARCH ON ARMENIAN  
ARCHITECTURE

ԵՐԵՎԱՆ - YEREVAN  
2025

ISSN 1628-2003



25001 >

9 771628 200001

