

# ՎԱՐԴԶԻ



ՀԱՅԿԱԿԱՆ ԵՄՐՏԱՐԱԳԵՏՈՒԹՅՈՒՆՆ ՈՒՄՈՒՄՆԱՍԻՐՈՂ ՀԻՄՆԱԳՐԱՄ  
RESEARCH ON ARMENIAN ARCHITECTURE

VARDZK  
DUTY OF SOUL

N 18

2022



Րաֆֆի Զորթոյան

**Ի ՀԱՎԵԼՈՒՄՆ ՍԱՄԿԵԼ ԿԱՐԱՊԵՏՅԱՆԻ «ՀԱՅԿԱԿԱՆ ԵԿԵՂԵՑԻՆԵՐԸ ՎՐԱՍՏԱՆՈՒՄ» ՑՈՒՑԱԿԻ**



էջ 1

**Հունան Բախշայի, Բեիրուզ Խան Սոհամադի ՍԱԼՄԱՍՏԻ ՀԱՖԹԱՆ ԳԻՐԴԻ ԵԿԵՂԵՑՈՒ ՄԻԱՐԻ ՇԵՐՏԵՐԻ ՀԵՌԱՑՄԱՆ ԵՒ ՈՐՄԱՆԿԱՐՆԵՐԻ ՈՒՍՈՒՄՆԱՍԻՐՈՒԹԵԱՆ ԶԵԿՈՅՑՆԵՐԸ**



էջ 19

**Հեթում քին. Թարվերոյան ԱԽԹԱԼԱՅԻ ՄԲ. ԱՍՏՎԱԾԱԾԻՆ ՎԱՆՔԻ ԿԱՌՈՒՑՄԱՆ ՊԱՏՄՈՒԹՅՈՒՆԸ**



էջ 29

**Սամվել Կարապետյան ՄԻ ԽԱՉՔԱՐԻ ՀԵՏՔԵՐՈՎ**



էջ 38

**Էմմա Աբրահամյան ՍՊԻՏԱԿ ԽԱՉ ՎԱՆՔ**



էջ 39

**Րաֆֆի Զորթոյան ՓՐԿՎԱԾ ՍԱՍՆԻԿՆԵՐ ՀՈՇՈՏՎԱԾ ՄՇԱԿՈՒՅԹԻՑ**



էջ 52

**Էմմա Աբրահամյան ԱՐՑԱԽՅԱՆ ՏԵՂԱՆՈՒՆՆԵՐ ԴԵՐԲԵՆԴԻ ՀԱՅՈՑ ԳԵՐԵՉՄԱՆՈՑԻՑ**



էջ 56



N 18

2022

ԽՄԲԱԳՐԱԿԱԶՄ

EDITORIAL BOARD

ԷՄՄԱ ԱԲՐԱՀԱՄՅԱՆ

EMMA ABRAHAMIAN

ՐԱՖԻ ԲՈՐԹՈՇՅԱՆ

RAFFI KORTOSHIAN

ՀԱՍՄԻԿ ՀՈՎՀԱՆՆԻՍՅԱՆ

HASMIK HOVHANNISSIAN

ՀԱՄԱԿԱՐԳՉԱՅԻՆ ԶԵՎԱՎՈՐՈՂՆԵՐ

ԱՐՄԵՆ ԳԵՎՈՐԳՅԱՆ

ԼԻԱՆԱ ՀՈՎՀԱՆՆԻՍՅԱՆ-ԲՈՐԹՈՇՅԱՆ

Designers

ARMEN GEVORGIAN

LIANA

HOVHANNISSIAN-KORTOSHIAN

ԼՐԱՏՎԱԿԱՆ ԳՈՐԾՈՒՆԵՆՈՒԹՅՈՒՆ ԻՐԱԿԱՆԱՑՆՈՂ ՀԱՅԿԱԿԱՆ ԾԱՐՏԱՐԱՊԵՏՈՒԹՅՈՒՆՆ ՈՒՍՈՒՄՆԱՍԻՐՈՂ ՀԻՄՆԱԴՐԱՄ

RESEARCH ON ARMENIAN ARCHITECTURE FOUNDATION Engaged in informational Activity

ՎԿԱՅԱԿԱՆ N 03U089223 ՏՐՎԱԾ 13.10.2010

Certificate No. 03U089223 Given 13.10.2010

ՀԱՄԱՐԻ ԹՈՂԱՐԿՄԱՆ ՊԱՏԱՍԽԱՆԱՏՈՒ ԐԱՖԻ ԲՈՐԹՈՇՅԱՆ

Responsible for this issue RAFFI KORTOSHIAN

ԵՐԵՎԱՆ, ԲԱԴՐԱՄՅԱՆ 24/4

Baghramian 24/4 , Yerevan, RA

armenianarchitecture.us

raa-am.org

artsakhmonuments.org

✉ raayer@sci.am, raatransfer@yahoo.com

Facebook icon: Հայկական ճարտարապետությունը ուսումնասիրող հիմնադրամ RAA Foundation

Phone icon: 010 52 15 25

© ՀԱՅԿԱԿԱՆ ԾԱՐՏԱՐԱՊԵՏՈՒԹՅՈՒՆՆ ՈՒՍՈՒՄՆԱՍԻՐՈՂ ՀԻՄՆԱԴՐԱՄ

© Research on Armenian Architecture Foundation





ՄԻՐՏԱՇԵՆ. համալիրի մեկուսի եկեղեցու հարավային և արևելյան ճակատները, ինչպես նաև մերթին տեսքը դեպի արևելք (լուս.՝ հողվածագրի, 2017 թ.)

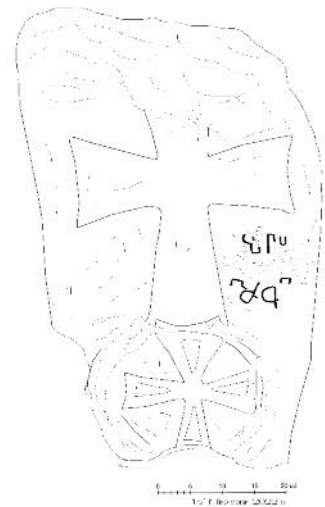
Համալիրի տարածքում հայկական գերեզմանոցն է՝ հիմնականում անմշակ սալատապաններով: Առկա են նաև քանդակազարդ 1 և արձանագիր 2 տապանաքարեր, ինչպես նաև 2 խաչքար և խաչազարդ բազմաթիվ բեկորներ:

Տապանաքար. արևմտյան եկեղեցուց հարավ՝ գերեզմանոցում, արձանագրությունը՝ 4 տող.

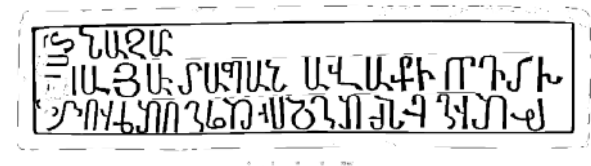
*Այս է տապան Ավաքի որդի Մխ(ի)թարին, եղբարն Չուրապ(ի)ն, Սարգիս(ի)ն: | ...ստ. | Նազար: Հրատ. առաջին անգամ:*



ՄԻՐՏԱՇԵՆ. Իրար կից արևելյան եկեղեցիները հարավ-արևմուտքից, հարավային և հյուսիսային եկեղեցիների ներքին տեսքը դեպի արևելք (լուս.՝ հողվածագրի, 2017 թ.)



ՄԻՐՏԱՇԵՆ. համալիրի արևելյան եկեղեցիներից հարավայինի խորանը մինչև մաքրելը և դրանից հետո, հայտնաբերված արձանագիր վեմ-քարը և գրչանկարը (լուս. և գրչ.՝ հողվածագրի, 2017, 2022 թթ.)



ՄԻՐՏԱՇԵՆ. համալիրի գերեզմանոցում գտնվող խաչքարերը և հայերեն արձանագրությամբ տապանաքարը (լուս. և գրչ.՝ հողվածագիր, 2017, 2022 թթ.)

**Խախաղազվարի (Գեմիլի) գյուղ**

**Եկեղեցի (1655 թ.).** գտնվում է գյուղից 500 մ հարավ-արևելք՝ Մաշավերա գետի ձախ վտակի՝ Գետա գետի աջ ափից ոչ հեռու (N 41.419782, E 44.364400):

Միանավ, քաղածածկ հորինվածքով եկեղեցին կառուցված է անմշակ և կոպտատաշ քարով, կրաշաղախով: Թաղակիր կամարներն ու շքամուտքը շարված են սրբատաշ քարերով, արևելյան լուսամուտի կամարը՝ աղյուսով: Միակ մուտքն արևմտյան ճակատից է: Արևելյան, արևմտյան և հարավային կողմերում ունի մեկական լուսամուտ: Սկրտության ավազանի խորշն ավանդական տեղում է: Խորանի հարավային և հյուսիսային հատվածներում առկա է մեկական խորշ:

Արևմտյան ճակատին պահպանվել է հայերեն շինարարական արձանագրությունը (1655 թ.), իսկ ներսում՝ եկեղեցին կառուցողի կնոջ տապանաքարը (1652 թ.):

Ոչ վաղ անցյալում քանդվել է խորանի՝ հայկական եկեղեցիներին բնորոշ բարձր բեմը: Խորանի որմին երևում է երբեմնի բեմի վերին սահմանի հետքը: Տեղահանվել է նաև մկրտության ավազանը և անխնամ նետվել եկեղեցուց մոտ 50 մ հյուսիս-արևմուտք: Վերոնշված գործողությունները հուշում են, որ վրացականացման նպատակով եկեղեցին ենթարկվել է կանխամտածված վանդալիզմի:

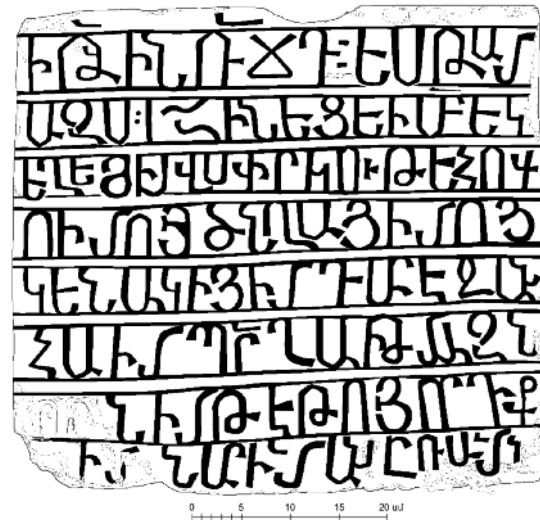
Շինարարական արձանագրություն. եկեղեցու արևմտյան ճակատին՝ մուտքից հարավ, 8 տող.

*Ի թվին ՌՃԴ (1655), ես՝ Թամազս, շինեց չեչի ս(ուր)ք եկեղեցիս վ(ա)ս(ն) փրկութե(ան) հոգի իմոյ, ծն(ո)ղաց իմոյ, | կենակից իմ՝ Դարեջան, | հա(յր) իմ՝ պ(ա)ր(ոն) Ղախթմազն, | [նայր]ն իմ՝ Թէթոյ, որդիք | իմ՝ Նարիման, ըմհամ(ա)ն:*

Հրատ. *ԳագոՄսոյ Զ., Բանճլաձե Ե.,* մոնոֆոնիտիկայի լեզուները և լեզվաբանությունը (Երևան, 1997), Գ. ԳագոՄսոյի և Ե. Բանճլաձեի լեզվաբանական աշխատանքները, Երևան, 2007, 34.



ԽԱՆԱԼԱՋՎԱՐԻ. Եկեղեցին հյուսիս-արևմուտքից, ներքին տեսքը դեպի արևելք, արտաքուստ՝ արևելքից, մկրտության ավազանի խորշը և ավազանը՝ ընկած եկեղեցուց հյուսիս-արևմուտք (լուս.՝ հողվածագրի, 2015 թ.)




ԽԱՍԱԼԱՏՎԱՐԻ. Եկեղեցու շինարարական արձանագրությունը (լուս.՝ հողվածագրի, 2015 թ., գրչ.՝ Ս. Կարապետյանի, 2018 թ.)

Տապանաքար. ընկած է եկեղեցու ներսում, արձանագրությունը՝ 4 տող.

Ա(յ)ս է յանգ/իստ Դառե/ջանին, ք(վ)ին Ռճ/Ա (1652):

Հրատ. առաջին անգամ:



ԽԱՍԱԼԱՏՎԱՐԻ. Դարեջանի տեղահանված տապանաքարը՝ հենված եկեղեցու հարավային որմին (լուս.՝ հողվածագրի, 2015 թ., գրչ.՝ Ս. Կարապետյանի, 2018 թ.)

**Մամխութի (Մարաչո) գյուղ**

**Ստորին եկեղեցի (Ե-Է դդ.).** գտնվում է գյուղից 1,5 կմ հարավ-արևմուտք (N 41.362400, E 44.697367):

Պատկանում է արտաբուստ շեշտված խորանով, միանալ հորինվածք ունեցող սակավաթիվ շինությունների տիպին: Երկաստիճան որմնախարսի վրա վեր բարձրացող բազիլիկ է: Կառուցված է միջին չափերի սրբատաշ քարով, կրաշաղախով: Միակ մուտքը

հարավային ճակատից է, արևելյան և հարավային կողմերում առկա է մեկական լուսամուտ: Մինչև վերանորոգումը ծածկն ամբողջությամբ փլուզված էր, իսկ եկեղեցու որմինն ագուցված են եղել ԺԱ-ԺԲ դարերին բնորոշ հայկական ծաղկած որմնախաչեր: Վերջիններս «վերանորոգում» կատարող խումբը հավանաբար ազգային պատկանելությունը փոխելու միտումով տեղահանել է: Դրանցից մեկն ամբողջական է և ընկած եկեղեցուց մոտ 200 մ հյուսիս-արևելք, իսկ մյուսը բեկորված է:





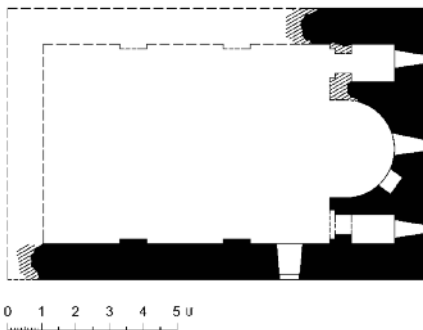
ՄԱՄԵՈՒԹԻ. ստորին եկեղեցին հարավից, տեղահանված ծաղկած որմնախաչերը (լուս.՝ հողվածագրի, 2015 թ.)

Հայտնի է, որ 2006 թ. նոյեմբերի 7-ին Վրաստանի նախագահի հրամանագրով եկեղեցին հայտարարվել է ազգային նշանակության կառույց:

**Գարդարանի շրջան**

**Նորիո գյուղ<sup>4</sup>**

Սր. Սարգիս (Մոմխիշվիլերիս սաղոթար, թարգ.՝ հայկական մատուռ) եկեղեցի (ԺԸ-ԺԹ դդ.).

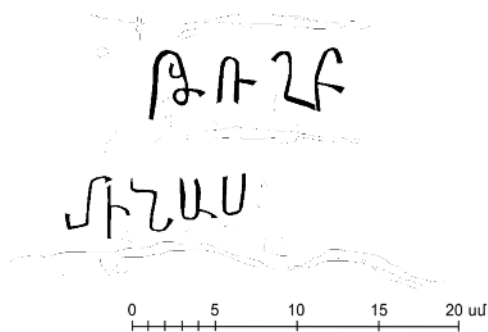


ՆՈՐԻՈ. Սր. Սարգիս եկեղեցու հատակագիծը (չափ.՝ Ն. Թորոսյանի, 2016 թ.)



ՆՈՐԻՈ. Սր. Սարգիս եկեղեցին հյուսիս-արևմուտքից (լուս.՝ Ս. Դարչինյանի, 1980-ական թթ.) և ներքին տեսքը դեպի արևելք (լուս.՝ հողվածագրի, 2016 թ.)

<sup>4</sup> Ս. Կարապետյանի ցուցակում գյուղի տարածքում նշված է 1 եկեղեցի՝ Սր. Աստվածածին (Կարապետյան Ս., նշվ. ցուցակ և քարտեզ): Տեղադրությունը՝ N 41.781998, E 44.986328:



**ՔՈՍԼԵՔ.** մատուռը հարավից, ներքին տեսքը դեպի արևելք և արձանագրությունը (լուս. և գրչ.՝ հողվածագրի, 2015 և 2022 թթ.)

գտնվում է գյուղի հարավարևմտյան եզրին՝ հայկական նոր գերեզմանոցից (N 41.782917, E 44.976833) ոչ հեռու՝ ԺԹ դարի հայերեն տապանաքարերով փոքր մեկ այլ գերեզմանոցի հյուսիսային կողմում:

Եռանավ բազիլիկ եկեղեցին կառուցված է աղյուսի և գետաքարերի համադրությամբ: 1980-ական թթ. դեռևս կանգուն եկեղեցին 2016 թ. արդեն կիսավեր էր, մասամբ պահպանվում էին միայն արևելյան և հարավային ճակատները:

5 Մ. Կարապետյանի ցուցակում գյուղի տարածքում նշված է 2 եկեղեցի՝ ԺԲ-ԺԳ դդ. կիսավեր և ԺԹ դ. Սբ. Աստվածածին (Կարապետյան Մ., նշվ. ցուցակ և քարտեզ):

## Դմանիսի շրջան

### Բուլեք գյուղ<sup>5</sup>

**Գերեզմանոցի մատուռ (ԺԶ դ.).** գտնվում է գյուղի հյուսիսարևելյան եզրին՝ հայկական հին գերեզմանոցում (N 41.358235, E 44.303852):

Միանավ, քաղածածկ հորինվածքով մատուռը կառուցված է անմշակ և կոպտատաշ քարով, կրաշաղախով: Միակ մուտքը հարավային ճակատից է: Արևելյան և արևմտյան կողմերում ունի մեկական լուսամուտ:



**ՎԱԿԼԻԱՆ.** Եկեղեցու ներքին տեսքը դեպի արևելք և արևելյան ճակատն արտաքուստ (լուս.՝ հողվածագրի, 2015 թ.)

Խորանի հյուսիսային հատվածում՝ սվաղի վրա, պահպանվում է թվակիր հայերեն արձանագրություն: Հստակ երևում է հայկական եկեղեցիների բնորոշ երբեմնի բարձր բեմի հետքը, որը վրացականացնելու նպատակով դարձյալ կանխամտածված քանդվել է:

Արձանագրություն. եկեղեցու խորանի հյուսիսային հատվածում՝ 2 տող.

*Թվ(ին) ՌՂԸ (1643), | Մինաս:*  
Հրատ. առաջին անգամ:

**Կակիլան գյուղ**

**Եկեղեցի (ԺՁ-ԺԷ դդ.).** գտնվում է գյուղի կենտրոնում (N 41.373300, E 44.288367):

Միանավ, թաղածածկ (չի պահպանվել) հորինվածքով եկեղեցին կառուցված է անմշակ, կոպտատաշ և սրբատաշ քարով, կրաշաղախով: Միակ մուտքը հարավային ճակատից է, իսկ միակ լուսամուտը՝ արևելյան: Ունի հայկական եկեղեցիներին բնորոշ բարձր բեմ, որը հիմնականում միտումնավոր ոչնչացվել է:

**Մակիրն գյուղ<sup>6</sup>**

**«Կարմիր» վանք (Ժ-ԺԱ դդ.).** գտնվում է գյուղից 800 մ արևելք (N 41.262087, E 44.286648):

Միանավ բազիլիկ հորինվածքով եկեղեցին կառուցված է հիմնականում կարմիր սրբատաշ քարով, կրաշաղախով, իսկ թաղը և հետագա վերանորոգումները՝ անմշակ և կոպտատաշ քարերով: Որմերին տեղադրվել են նաև վաղքրիստոնեական քառակող կոթողների և ճարտարապետական այլ բեկորներ: Թեք լանջին կառուցված եկեղեցու հյուսիսային պատն ամբողջությամբ կից է ժայռին: Միակ մուտքը հարավային ճակատից է, արևելյան, արևմտյան և հարավային կողմերում առկա է մեկական լուսամուտ:



**ՍԱԿԻՐԵ.** «Կարմիր» վանքն արևելքից (լուս.՝ հողվածագրի, 2015 թ.)

Միակ մուտքը հարավային ճակատից է, արևելյան, արևմտյան և հարավային կողմերում առկա է մեկական լուսամուտ:

Եկեղեցու մուտքի արևելյան կողային նիստին առկա է նվիրատվական երկու հիշատակագրություն:

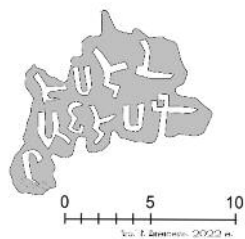
<sup>6</sup> Ս. Կարապետյանի ցուցակում գյուղի տարածքում նշված են ԺՁ-ԺԷ դդ. երկու եկեղեցի և ԺԵ-ԺԸ դդ. մեկ մատուռ (**Կարապետյան Ս.**, նշվ. ցուցակ և քարտեզ):



ՍԱԿԻՐԵ. «Կարծիր» վանք. եկեղեցին հարավ-արևելքից, ներքին տեսքը դեպի արևելք, խաչազարդ ճարտարապետական բեկոր, խորանի անկյունների խոյակներ, եկեղեցու արևելյան ճակատին ագուցված վաղքրիստոնեական ճարտարապետական բեկորներ (Լուս.՝ հողվածագրի, 2015 թ.)



ՍԱԿԻՐԵ. «Կարմիր» վանք. քառակող կործողների բեկորներ (լուս.՝ հողվածագրի, 2015 թ.)



ՍԱԿԻՐԵ. «Կարմիր» վանք. նվիրատվական հիշատակագրություններ (լուս. և գրչ.՝ հողվածագրի, 2015 և 2022 թթ.)

Արձանագրություն. փորագիր, 2 տող.

*Ռ-ՃԸ (1659 թ.) ...ն... / ...թ...:*

Հրատ. առաջին անգամ:

Արձանագրություն (ԺԷ-ԺԸ դդ.), ելնդագիր, 3 տող.

*Էս է Հ/անէս(ի) գ/(ի)ր(ը):*

Հրատ. առաջին անգամ:

**Փոքր Դմանիս գյուղ<sup>7</sup>**

**Մատուռ Ա (ԺՁ դ.).** գտնվում է գյուղից 650 մ հյուսիս-արևելք (N 41.337033, E 44.347067)՝ Դմանիս քաղաքատեղիի տարածքում:

<sup>7</sup> Ս. Կարապետյանի ցուցակում գյուղի տարածքում նշված է ԺԱ-ԺԳ դդ. երկու մատուռ (**Կարապետյան Ս.**, նշվ. ցուցակ և քարտեզ): Տեղադրությունը՝ N 41.329648, E 44.341179 և N 41.336430, E 44.342623:





**ՓՈՔԻ ՂՄԱՆԻՍ.** առաջին մատուռն արևմուտքից, արևելքից և հարավից, ներքին տեսքը դեպի արևելք և հարավային ճակատի խաչքարը (լուս.՝ հողվածագրի, 2017 թ.)

Միանավ, քաղածածկ հորինվածքով մատուռը կառուցված է անմշակ և կոպտատաշ քարով, կրաշաղախով (սրբատաշ են լուսամուտների շրջանակները և մուտքի ճակատակալ քարը): Միակ մուտքը հարավային ճակատից է, արևելյան, արևմտյան և հարավային կողմերում առկա է մեկական

լուսամուտ: Ակնհայտ երևում է, որ հայկական եկեղեցիներին բնորոշ բարձր բեմը միտումնավոր ոչնչացվել է:

Մատուռի մուտքի արևելյան որմին ագուցված խաչազարդ քարին առկա է հայերեն նվիրատվական հիշատակագրություն.



ՓՈՔՐ ՂԱՍՆԻՍ. առաջին մատուռի արձանագիր խաչազարդ քարը (լուս.՝ հողվածագրի, 2017 թ., գրչ.՝ Ս. Կարապետյանի, 2019 թ.)

Լայնական կտրվածք դեպի ԱԵ

Արձանագրություն. խաչազարդ քարին՝ 6 տող.

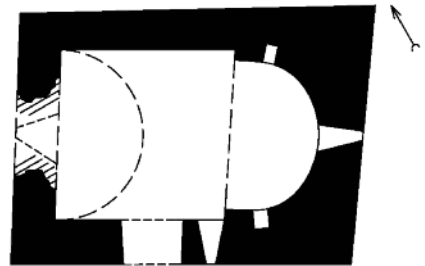
ՋԿԱ (1512) ս(ուր)ք խ(ա)չ(ս): || [Մարտի]-  
րոս/ն Ռ (1000) նմ/ո...տմ.../ ... սմէ(նակա) Ա(ս-  
տուա)ծ / ող(որմի):

Հրատ. առաջին անգամ:

**Մատուռ Բ (ԺՁ դ.).** գտնվում է գյուղից 480 մ հյուսիս-արևելք (N 41.335667, E 44.344717)՝ Դմա-նիս քաղաքատեղիի տարածքում:

Միանավ, քաղածածկ (չի պահպանվել) հորինվածքով մատուռը կառուցված է հիմնականում անմշակ և կոպտատաշ քարով, կրաշաղախով: Միակ մուտքը հարավային ճակատից է, արևելյան, արևմտյան և հարավային կողմերում առկա է մեկական լուսամուտ: Ակնհայտ երևում է, որ հայկական եկեղեցիներին բնորոշ բարձր բեմը միտումնավոր ոչնչացվել է: Երբեմնի բեմի ճակատը զարդարող տեղահան խաչքարերը 2017 թ. գտնվում էին եկեղեցու ներսում:

Մատուռի հարավային լուսամուտի արևելյան կողմում ագուցված խաչազարդ քարը թվակիր է՝ ՋԾՁ (1507 թ.):



Պատվագիր  
0 1 2 3 ս


ՓՈՔՐ ՂԱՍՆԻՍ. առաջին մատուռի լայնական կտրվածքը դեպի արևելք և հատակագիծը (չափ.՝ հողվածագրի, 2017 թ.)

Խորանի կամարի քարերից մեկի (ընկած է եկեղեցուն) կոր մակերեսին ևս առկա է արձանագրություն:

Արձանագրություն. փորագիր, 7 տող.

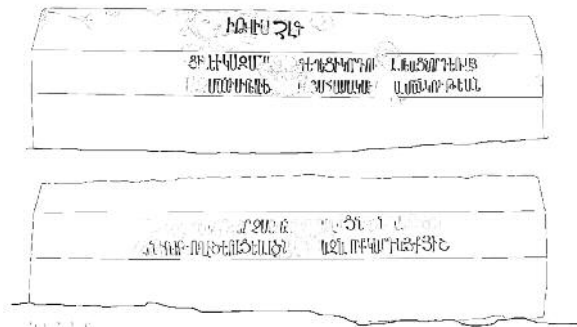
Խաչով բեմս: | Տ(է)ր | Ա(ստուա)ծ | Յ(խու)ս |  
Բ(րիստո)ս: | Թվ(ին) Ռ-Բ (1553) ... / ...անա...:

Հրատ. առաջին անգամ:

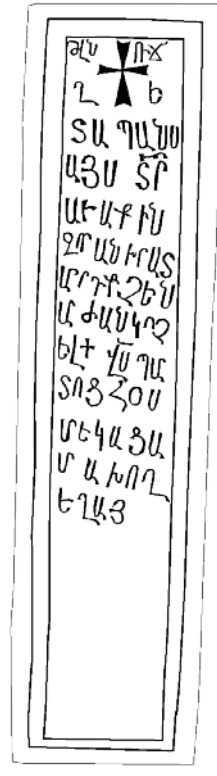


ՓՈՔՐ ԴՄԱՆԻՍ. Երկրորդ մատուռը հարավից, հյուսիս-արևելքից, ներքին տեսքը դեպի արևելք, արձանագիր խաչազարդ քարն ու գրչանկարը, բեմի ճակատը զարդարող տեղահան խաչքարերը (լուս.՝ հողվածագրի, 2017 թ., գրչ.՝ Ս. Կարապետյանի, 2018 թ.)

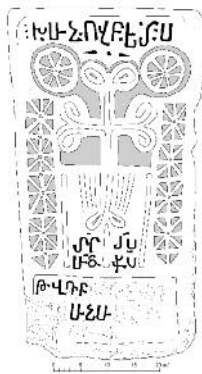




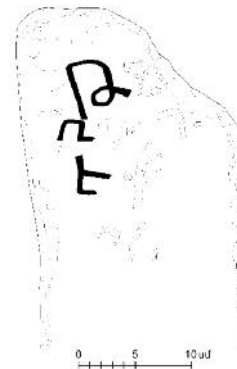
ՓՈՔՐ ՂՄԱՆԻՍ. տապանաքար երկրորդ մատուռի գերեզմանոցում, 1284 թ. (լուս.՝ հողվածագրի, 2017 թ., գրչ.՝ Ս. Կարապետյանի, 2018 թ.)



ՓՈՔՐ ՂՄԱՆԻՍ. տապանաքար երկրորդ մատուռի գերեզմանոցում, 1746 թ. (լուս. և գրչ.՝ հողվածագրի, 2017 և 2022 թթ.)



ՓՈՔՐ ՂՄԱՆԻՍ. երկրորդ մատուռի արձանագիր կամարի քարը (լուս.՝ հողվածագրի, 2017 թ., գրչ.՝ Ս. Կարապետյանի, 2019 թ.)



ՓՈՔՐ ՂՄԱՆԻՍ. խաչքար երկրորդ մատուռում, 1556 թ. (լուս.՝ հողվածագրի, 2017 թ., գրչ.՝ Ս. Կարապետյանի, 2018 թ.)

Մատուռի շուրջ տարածվում է գերեզմանոցը՝ հիմնականում անմշակ սալատապաններով, որտեղ առկա է արձանագիր 2 տապանաքար, իսկ մատուռի ներսում՝ գերեզմանոցից տեղահան արձանագիր 1 խաչքար:

Արձանագրություն. տապանաքարի կողերին՝ փորագիր, 5 տող.

Ի քվիս ՉԼԳ (1284): | ...ցին եւ կազմ... գեղեցիկ որդի ու[թ] ամեաց նոր դեռայ|... ..մանի սիրելի եւ ... ..յս հասակաւ ...ա մանկութեան || ...ար զս...ան ...ցն

... / ...նիր եւ թողի ծերացեալ ծն[ողս] ...ազան, որք կարդայք յիշ(եցէք):

Հրատ. առաջին անգամ:

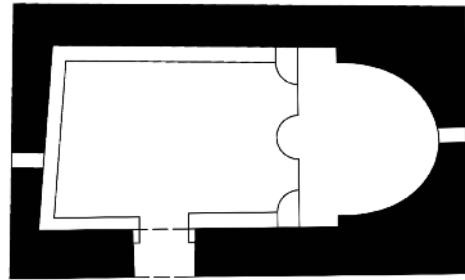
Արձանագրություն. խաչքարի կողին՝ փորագիր, 3 տող.

Թ(վին) | Ռ/Ե (1556):

Հրատ. առաջին անգամ:

Արձանագրություն. տապանաքարի երեսին՝ փորագիր, 13 տող.

Թվ(ին) Ռ-Ճ/ՂԵ (1746): | Տապանս | այս տ(է)ր | Աւաքին, | գոր անխրատ | մարդք չեն | արժան կոչել, վ(ա)ս(ն) պարտոց հօս | մեկացա, | սրախտղ | եղայ: Հրատ. առաջին անգամ:



0 1 2 3 4 5 ս

ՃԻՎՃԱՎ. Եկեղեցին հարավից, հարավ-արևելքից, ներքին տեսքը դեպի արևելք և հատակագիծը (լուս. և չափ.՝ հողվածագրի, 2017 թ.)

**Թեքրի-Շղարոյի շրջան**

**Ճիվճավ գյուղ**

**Եկեղեցի (Ժ-ԺԲ դդ.).** գտնվում է գյուղից 500 մ հյուսիս (N 41.536483, E 44.422117):

Միանավ բազիլիկ հորինվածքով եկեղեցին կառուցված է մեծ և միջին չափերի սրբատաշ քարով, կրաշաղախով: Միակ մուտքը հարավային ճակատից է: Պատերը մինչև 1962 և 2004 թթ. կատարված անգրագետ կոնսերվացումն ու վերանորոգումը պահպանված են եղել մոտ 1,5 մ բարձրությամբ: Նշված աշխատանքների ժամանակ հիմնովին աղճատվել է նաև խորանի նախնական տեսքը:

Ուշագրավ է հարավային ճակատի հարդարանքը, որով էլ կարելի է եկեղեցին համարել հայկական: Արևելյան եզրի հսկայական անկյունաքարին՝ քառաստիճան պատվանդանի վրա, ձողաբարձ պարզ խաչի բարձրաքանդակ է: Արևմտյան եզրին հարթաքանդակների պատկերախումբ է, որտեղ արևմուտք-արևելք ուղղությամբ պատկերված են՝ 1. Սբ. Գևորգ զորավարը ձիու վրա՝ ձեռքին խաչազուլխ նիզակ: 2. Նախամարդ Ադամը, գլխավերևում՝ օձ<sup>8</sup>: 3. Ծաղկած խաչ: 4. Դանիելն առյուծների գրում:

8 Գ. Քոքիշվիլին այս մարդակերպ պատկերը նմանեցնում է առասպելական աստծո որդուն՝ Կուպալային, իսկ գլխի վերևի օձը՝ ալիքածև շանթի կամ մտրակի (Նախարարական և մեթոդական շաբաթ, 3-9 մարտի, 2010 Վրջ, № 8 (51), թ. 26, Գրեթե Նախարարական. Գրեթե Վրջ, Գրեթե Վրջ): Նշվածի հետ համաձայն չենք և համարում ենք, որ բոլոր պատկերները պետք է լինեն աստվածաշնչյան կերպարներ:




ՃԻՎճԱՎ. խաչի բարձրաքանդակ (լուս.՝ հողվածագրի, 2017 թ.)

**Մառնեուլի շրջան**

**Դուրրի գյուղ<sup>9</sup>**

**Սբ. Նշան եկեղեցի (ԺԶ-ԺԷ դդ.).** գտնվում է գյուղից 3 կմ հյուսիս-արևելք (N 41.347806, E 44.690417):

9 Ս. Կարապետյանի ցուցակում գյուղի տարածքում նշված է ԺԵ-ԺԸ դդ. 6 եկեղեցի կամ մատուռ (Կարապետյան Ս., նշվ. ցուցակ և քարտեզ): Վերջիններս, ի տարբերություն մեր նշած եկեղեցու, գտնվում են գյուղում կամ դրանից դեպի հարավ:



ՃԻՎՃԱՎ. խաչի բարձրաքանդակը և հարթաքանդակների պատկերախումբը (լուս. և գրչ.՝ հողվածագրի, 2017 և 2022 թթ.)

Միանավ հորինվածքով եկեղեցուց մոտ 1 մ բարձրությամբ պահպանվել է միայն հարավային կեսը՝ շարված անմշակ քարով: Խորանի կենտրոնում՝ նախնական տեղում է վեմ-քարը, որն ունի հայերեն արձանագրություն, իսկ հարավային եզրին՝ եկեղեցու անունը կրող (ըստ մեզ) գեղաքանդակ մի խաչքար, ինչպես նաև վերջինիս կից տեղահան խաչքարի բեկոր:

Հարկ է նշել նաև, որ եկեղեցու շրջակայքում տարածված գերեզմանոցում առկա են խաչքարերի պատվանդաններ և գեղաքանդակ սալատապաններ:

Արձանագրություն. վեմ-քարին՝ 3 տող.  
*Ս(ուրբ)ք խաչս բարեխօս է Գուլթին, Անուն(ա)յին, ... ..ւանթին և Շամին:*

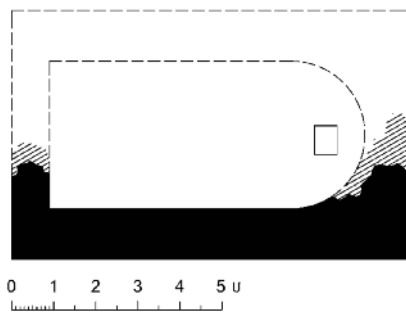
Հրատ. առաջին անգամ:

Արձանագրություն. խորանի հարավային եզրի խաչքարին.  
*Ս(ուրբ)ք Նշ(ան):*



Հրատ. առաջին անգամ:

Արձանագրություն. խաչքարի բեկորին՝ 3 տող.  
*[Սուրբ] խաչս բարեխօս | է Խումս {ր}շին ...թունին ...:*

Հրատ. առաջին անգամ:



ՂՈՒՂԻ. եկեղեցու ներքին տեսքը դեպի արևելք, եկեղեցին հյուսիս-արևմուտքից և հատակագիծը (լուս. և չափ.՝ հողվածագրի, 2017 թ.)



ՂՈՒՂԻ. Եկեղեցու արձանագիր խաչքարերը և այլ խաչքարերի պատվանդաններ (ուս.՝ հողվածագիր, 2017 թ.)

# ՍԱԼՍԱՍՏԻ ՀԱՖԹԻԱՆ ԳԻՒՂԻ ԵԿԵՂԵՑՈՒ ՄԻԱՂԻ ՇԵՐՏԵՐԻ ՀԵՌԱՑՄԱՆ ԵՒ ՈՐՄՆԱՆԿԱՐՆԵՐԻ ՈՒՍՈՒՄՆԱՍԻՐՈՒԹԵԱՆ ՁԵԿՈՅՑՆԵՐԸ

Հուման Բախշայի, Բեհրուզ Խան Մոհամադի

Ներկայացնում ենք Հուման Բախշայի<sup>1</sup> եւ Բեհրուզ Խան Մոհամադի<sup>2</sup> զեկոյցները Մալմաստի Հաֆթիան գիւղի եկեղեցու սուղի շերտերի հեռացման եւ որմնանկարների ուսումնասիրութեան մասին<sup>3</sup>:

## Առաջին զեկոյց, 2015 թ.

### Նախաբան

Մալմաստն Իրանի Արեւմտեան Ատրպատականի ամենամարդաշատ գաւառն է: Գտնուում է Ուրմիոյ գաւառի հիւսիսում եւ Խոյնի հարաւում: Մինչ օրս յայտնաբերել են անլի քան 39 հայկական պատմական եկեղեցիներ<sup>4</sup>, որոնք կառուցել են ԺԳ-ԺԺ դարերում: Յաւօք, նրանց մեծ մասն աներել է: Այժմ միայն հետքեր են մնացել:

Կանգուն մնացածներից ուշագրաւ է պատմական Սբ. Գեորգ եկեղեցին, որը գտնուում է Մալմաստ գաւառի Ջոլա չայի շրջանի Հաֆթիան գիւղում՝ Մահլամ գիւղից դէպի գաւառի կենտրոն՝ Մալմաստ քաղաք տանող ճանապարհին: Այն եւ նրան կից թատրոնի աներակները գտնուում են գիւղի կենտրոնում եւ պարսպապատ են: Սոյն յօդածն անդրադարձ է եկեղեցու որմնանկարների բացայայտմանը եւ նրանց ուսումնասիրութեանը:

### Յուշարձանի ուսումնասիրութեան պատմութիւնը

Սբ. Գեորգ եկեղեցին, ըստ երեւոյթին, առաջին անգամ ուսումնասիրել է պրոֆ. Վոլֆրամ Զլայսը 1969 թ.<sup>5</sup>, իսկ Իտալիայի Միլան քաղաքի Պոլիտեխնիկական համալսարանի արշաւախմբերից մէկը՝ 1977-1978 թթ.:

Հայ հետազոտող Անդրանիկ Հովեանը<sup>6</sup>, ինչպէս նաեւ Նադերեհ Շոջադելը<sup>7</sup> եւ սոյն յօդածի հեղինակներից մէկը<sup>8</sup> եւս իրենց ուսումնասիրութիւններում խօսել են այս պատմական յուշարձանի մասին:

Եկեղեցու կառուցման ժամանակի վերաբերեալ առկա են տարբեր տեսակետներ. արեւմտեան ճակատից բացած մուտքին նշած է ԺԳ-ԺԴ դդ., սակայն այն վերակառուցել է Սեֆեան տիրապետութեան շրջանում: Թոհիդ Մալեքզադեհ Դիլմադանին «Մալմաստի տասը հազար տարւայ պատմութիւն» գրքում գրել է. «Այս եկեղեցին Շահ Աբասի հրամանով է կառուցել, որը կործանել է 1930 թ. երկրաշարժից, սակայն հիմնովին վերակառուցել է, որի յատակագիծը, համեմատելով տարածաշրջանի մնացած եկեղեցիների յատակագծերին եւ օգտագործած շինանիւթին, վստահաբար պիտի որ կառուցւած լինի Սեֆեան շրջանում»:

Ինչպէս արդէն նշել ենք, եկեղեցու հարեւանութեամբ են գտնուում թատրոնի աներակները: Այն կառուցել է 1914 թ.՝ Առաջին աշխարհամարտի ժամանակ, երբ ռուսները գրաւել էին տարածաշրջանը եւ գործածել որպէս թատրոնի սրահ<sup>9</sup>: Վերջին տարիներին աներակներից գտնել են խեցեղէնի բեկորներ, որոնց վրայ կա ռուսական ցարական զինանշան: Մեր օրերն են հասել շինութեան միայն մուտքի վերեւի եռանկիւնի բարատրը, պատերի մի մասը եւ սիւների խարխիւները:

### Ճարտարապետական իրայատկութիւնները

Սբ. Գեորգը բաղկացած է եկեղեցուց (արտաքին չափ.՝ 9,5 x 9,7 մ) եւ նրան արեւմուտքից կից գավթից (չափ.՝ 13,3 x 15 մ): Եկեղեցին ունի արեւելք-արեւմուտք ուղղութիւն: Մուտքը (լայնութիւնը՝ 1 մետր, բարձրութիւնը՝ 1,7 մետր) արեւմուտքից է եւ գտնուում է որմնակամարներից առաջացած խորշի մէջ: Նրանից վեր կան երկու որմնակամարներ՝ 4,3 եւ 4,8 մ բարձրութեամբ: Խորանն արեւելեան մասում է:

1 Թեհրանի արեւտի համալսարանի դասախօս եւ պատմական յուշարձանների վերականգման աւագ գիտաշխատող:  
2 «Իրանի մշակոյթային ժառանգութիւն» կազմակերպութեան Արեւմտեան Ատրպատական նահանգի հնագիտութեան բաժնի աւագ գիտաշխատող:  
3 Ձեկոյցները լոյս են տեսել Թեհրանի «Պայման» պարսկալեզու մշակոյթային պարբերականում (2015, № 72; 2018, № 86): «Վարձք» հանդէսում հայերէն տարբերակը լոյս է տեսնում «Պայման» պարբերականի խմբագրակազմի անդամ Շահէն Յովսէփեանի թարգմանութեամբ:  
4 Ըստ ՀՃՈՒ հիմնադրամի ուսումնասիրութիւնների՝ միայն Մալմաստ գաւառում գրանցվել է մոտ 60 եկեղեցի, որի 40%-ը հիմնաւոր է («Վարձք»-ի խմբագրակազմ: Տե՛ս **Կարապետեան Ս.**, Հայաստանի պատմութիւն. Մալմաստ, Երեւան, 2017, էջ 204-205):  
5 Kleiss W., Bericht über zwei erkundungsfahrten in Nordwest-Iran, "Archäologische Mittheilungen aus Iran", NF 2, 1969, p. 92.

6 **Հովեան Ա.**, Իրանահայերի եկեղեցիները, Թեհրան, 2003, էջ 127 (պարսկերէն):  
7 **Նադերեհ Շոջադել**, Հաֆթիանի Սբ. Գեորգ եկեղեցին, «Պայման», 2012, № 62, էջ 47-54 (պարսկերէն):  
8 **Բեհրուզ Խան Մոհամադի**, Հայերի պատմական եկեղեցիները Արեւմտեան Ատրպատականում, «Պայման», 2005, № 31, էջ 78-88 (պարսկերէն):  
9 Հարկ է նշել, որ այս տեղեկութիւնը չի համապատասխանում իրականութեանը («Վարձք»-ի խմբագրակազմ), քանի որ հայաբնակ Հաֆթիանն այն եզակի գիւղերից էր, որոնք դեռեւս ԺԺ դարի վերջից ունեին թատերասրահներ: Առաջինը կառուցվել է 1894 թ., իսկ եկեղեցու մոտ գտնուող թատրոնի այս շէնքը՝ 1913 թ. (**Կարապետեան Ս.**, նշվ. աշխ., էջ 204-205):



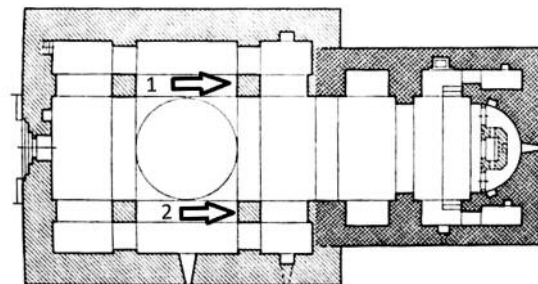
Եկեղեցին և գաւիթը հիւսիսից (լուս.՝ Ս. Դանիէլեանի, 2016 թ.)

Գաւիթը քառանկիւնի, քառասին կառոյց է (ներքին չափերն են՝ 10,5 x 12,2 մ): Քառակուսի կտրածքով սիւները, որոնց իւրաքանչիւր նիստն ունի 1,1 մ լայնութիւն, հիւսիսային եւ հարաւային պատերից հեռու են 1,9 մ, իսկ միմեանցից՝ 4,5 մ: Սիւներն իրար են միացւած սլաքածեւ չորս կամարներով, որոնց վրայ հանգչում է 12 նիստանի գմբէթը, որի թմբուկի բարձրութիւնը 1,7 մ է, իսկ գմբէթինը՝ գաւթի յատակից 13,5 մ: Թմբուկի իւրաքանչիւր նիստում բացւած է մէկական լուսամուտ:

**Որմնանկարների սաղի շերտերի հեռացման գեկոյցը**

2014 թ. օգոստոս եւ սեպտեմբեր ամիսներին Սք. Գեորգ եկեղեցին ուսումնասիրելու ընթացքում կատարւեցին նաեւ երկու սիւների չորս նիստերի որմնանկարների սաղի շերտերի հեռացման աշխատանքներ: Միեւնոյն ժամանակ նորացւեցին նաեւ գմբէթի՝ անմխիթար վիճակում գտնուող հին լուսամուտները, իսկ զանգակատան կիսաւեր սիւները նորոգւեցին եւ ամրակայւեցին: Սակայն ամենակարեւոր աշխատանքը գաւթի արեւելեան երկու սիւների վրայի սաղի շերտերի հեռացումն էր:

Գաւթի քառակուսի սիւները, որոնց բարձրութիւնը 5,5 մ է, ժամանակին եկեղեցու ներսի որմերի հետ ամբողջովին ծածկել են գաջով: Տարիների ընթացքում սիւների որոշ հատւածների գաջը թափւել էր, եւ տեսանելի էին ինչ-որ որմնանկարների հետքեր: Երկու ամիսների անդադար եւ դժուարին աշխատանքի շնորհիւ հեռացւեցին գաջի շերտերը:



Չամար 1 եւ 2 սիւները


Աշխատանքներն ավարտելիս առաջին սեան արեւմտեան եւ հարաւային, իսկ երկրորդ սեան արեւմտեան եւ հիւսիսային ճակատներում ի յայտ է գալիս չորսական որմնանկար: Դրանք տարածաշրջանում եզակի են մարդկային, կենդանական, բուսական եւ երկրաչափական գունաւոր պատկերներով:

**Մին 1, որմնանկար համար 1**

Սոյն որմնանկարը գտնուում է սեան հարաւային նիստի վերին հատւածում՝ ներառւած շրջանակի մէջ (չափ.՝ 79 x 90 սմ): Պատկերւած են մի տղամարդ եւ մի կին՝ կանգնած, մերկ վիճակում: Նրանց միջեւ սրճագոյն մի ծառ է: Ադամն ու Եւան են՝ շրջապատւած բոյսերի պատկերներով: Յաւօք, որմնանկարը վնասուած է: Պատկերի քառանկիւնի շրջանակը զարդարւած է բուսազարդերով:



Գաւթի արեւելեան սիւները՝ համար 1 եւ 2, նախքան սւաղի շերտի հեռացմէն և սւաղի հեռացման աշխատանքը (լուս.՝ յօդածագիրներ, 2015 թ.)



1 եւ 2 սիւների որժմանկարների գծանկարները



Որժմանկար համար 1՝ Աղամի եւ Եւայի պատկերը

**Մին 1, որմնանկար համար 2**

Սոյն որմնանկարը գտնուում է սեան հարաւային պատին՝ թիվ 1 որմնանկարի ներքո՝ 79 x 90 սմ շրջանակի մէջ: Մասամբ ոչնչացւել է: Պահպանւած կենտրոնական հատւածում երեւում են մի շեղանկին եւ բուսապատկերներ:

**Մին 1, որմնանկար համար 3**

Սոյն որմնանկարը գտնուում է սեան արեւմտեան նիստին՝ 79 x 90 սմ շրջանակի մէջ: Պատկերւած է կանգնած մի մարդ՝ նարնջագոյն թիկնոցով եւ լուսապակով, իսկ նրա մօտ՝ աւելի փոքրահասակ մարդ, ուսին՝ կապոյտ թիկնոց, որի մեծ մասը ոչնչացւել է<sup>10</sup>: Շրջանակի վերեւի մասում երեւում են հրեշտակների թւեր եւ բուսականութեան պատկերների հետքեր:

**Մին 1, որմնանկար համար 4**

Սոյն որմնանկարը գտնուում է սեան արեւմտեան նիստին՝ նախորդից ցած՝ 79 x 90 սմ շրջանակի մէջ: Նման է սեան հարաւային նիստի ներքեւի որմնանկարին, բայց աւելի լաւ վիճակում է:

**Մին 2, որմնանկար համար 5**

Սոյն որմնանկարը գտնուում է սեան արեւմտեան նիստի վերեւի հատւածում՝ 79 x 90 սմ շրջանակի մէջ: Պատկերւած է հեծեալ, որն ունի երկար թիկնոց, կարմիր եւ կանաչ գոյնի հանդերձանք: Նրա դիմաց եւ շրջանակի ձախ կողմում կա երկու եղեւնի: Շրջանակի ներքեւի մասում առասպելական ինչ-որ կենդանու պատկեր է, իսկ դրանից ցած՝ հայերէն վեցտողանի արձանագրութիւն: Շրջանակի վրայ առկա են բուսազարդեր:

**Մին 2, որմնանկար համար 6**


Սոյն որմնանկարը գտնուում է սեան արեւմտեան նիստի համար 5 որմնանկարի տակ՝ 79 x 90 սմ քառանկիւնի շրջանակի մէջ: Յաւօք, շատ քիչ բան է պահպանւել: Հաւանաբար այն պէտք է նման լինի միւս սեան ներքեւի հատւածի որմնանկարին:

**Մին 2, որմնանկար համար 7**


Սոյն որմնանկարը գտնուում է սեան հիւսիսային նիստի վերեւի հատւածում՝ 79 x 90 սմ շրջանակի մէջ: Աջ կողմում պատկերւած է նստած մի մարդ, որի գլխավերեւում երեւում է ինչ-որ կենդանու պատկեր (վնասուած է): Նրանից ձախ եւ նրա դիմաց կանգնած է մէկ ուրիշ մարդ: Երկուսն էլ ունեն կատազոյն հանդերձանք:

**Մին 2, որմնանկար համար 8**

Սոյն որմնանկարը գտնուում է սեան հիւսիսային նիստի նախորդ պատկերի տակ՝ 79 x 90 սմ քառան-



Որմնանկարներ համար 1 եւ 2



Որմնանկարներ համար 3 եւ 4



Որմնանկարներ համար 5 եւ 6

<sup>10</sup> Նկարագրութիւնը ճիշտ չէ, որմնանկարում պատկերւած է Յիսուս Մանուկը Մարիամ Աստուածածնի գրկում («Կարճք»-ի խմբագրակազմ):





Որմնանկարներ համար 7 եւ 8

կիւնի շրջանակի մէջ: Նրանից գրեթէ ոչինչ չի պահպանուել: Հաշի առնելով միւս որմնանկարների ստորին պատկերները՝ հաւանաբար սա եւս պիտի միւսների նման լինի:

**Եզրակացութիւն**

Հաֆթանի Սբ. Գեորգ եկեղեցու որմնանկարների բացայայտումը կարեւոր իրադարձութիւն է Իրանի հիւսիսարեւմտեան շրջանի պատմութեան չպարզուած բաժինները լուսաբանելու համար: Սոյն շրջանի պատմական եկեղեցիների մեծ մասը կառուցել են Սեֆեան տիրապետութեան շրջանում Շահ Աբասի հրամանով Իրանի կենտրոնական հատուածներ եւ Ուրմիոյ լճի շրջակայք գաղթած հայերը<sup>11</sup>: Եկեղեցիները նիւթական տղութեան պատճառով զուրկ են եղել զարդարանքներից, ինչպէս նաեւ ճարտարապետական բարդ լուծումներից: Պարզապէս կառուցուել են որպէս պարզ աղօթատեղիներ: Այնուհանդերձ, ինչպէս Խոյի Ֆանայի եւ Սալմաստի Հաֆթան գիղերի եկեղեցիները, մի քանիսն ունեն գեղարեստական եւ ճարտարապետական զարդարանքներ: Նկատի ունենալով տարածաշրջանի պատմական կարեւորութիւնը եւ Հաֆթանի եկեղեցու իւրայատուկ դիրքը՝ բացի սիւններից, հաւանաբար որմերին եւս պիտի լինեն պատկերներ, իսկ դրանք երեսան կգան միայն սառնի շերտերը հեռացնելուց յետոյ: Յոյս ունենք շուտով վերսկսել մաքրման աշխատանքները, քանի որ եկեղեցու ներսի որմերի որոշ մասերի (ինչպէս հիւսիսային պատինը) գաջը թափելուց յետոյ երեսան են եկել մարդկային պատկերներ, որոնք, հնարատր է, լինեն ընդարձակ որմնանկարի մի փոքր

11 Ուրմիոյ լճի շրջակայքում՝ Սալմաստ եւ Ուրմիա գաւառներում, հայերը եկեղեցիներ են կառուցել՝ սկսած Գ դարից: Կարծում ենք՝ դրանք պետք չէ նոյնացնել Իրանի կենտրոնական հատուածներում Շահ Աբասի կողմից ԺԷ դարում բնակեցուած հայերի կառուցած եկեղեցիների հետ («Վարձք»-ի խմբագրակազմ):

մասը: Չի բացառոււմ, որ տարածաշրջանի՝ հայերի կողմից աւելի ուշ նորոգուած միւս կանգուն եկեղեցիներում եւս լինեն որմնանկարներ, որոնց գեղարեստական կարեւորութեանը ուշադրութիւն չեն դարձրել, եւ դրանք սառնուել են:

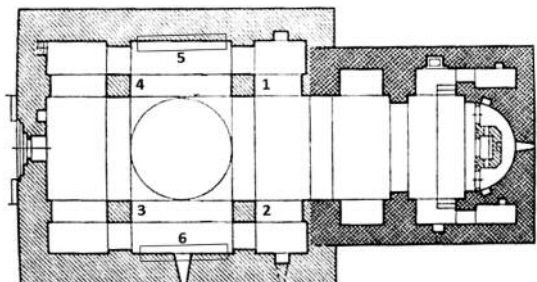
Այնչափ է իրանական եւ իսլամական ճարտարապետութեան ազդեցութիւնն Իրանի հիւսիսարեւմտեան եկեղեցիների ճարտարապետութեան վրայ եւ հակառակը: Սոյն ազդեցութիւնը կարելի է տեսնել որմնանկարներում առկա բուսականութեան պատկերներում, ինչպէս Ֆանայի եւ Հաֆթան գիղերի եկեղեցիներում: Սոյն որմնանկարներն ուսումնասիրելով, ըստ երեւոյթին, հնարատր կլինի պարզել իրանական-իսլամական եւ հայկական մշակոյթների փոխազդեցութիւնը:

**Երկրորդ զեկոյց, 2018 թ.**

Ի յաւելումն 2015 թ. ուսումնասիրութեան ընթացքում յայտնաբերուած ութ որմնանկարների՝ 2018 թ.ականին՝ երկրորդ փուլի ուսումնասիրութեան ժամանակ, սիւների վրայ յայտնաբերուեցին եւս ութ որմնանկարներ, որոնց մի մասը վնասուած է: Գաթի հիւսիսային եւ հարաւային որմերի գաջի սառնուելը հեռացնելով՝ երեսան եկան այլ որմնանկարներ, եւ պարզուեց, որ սոյն մասի որմնանկարները թերի են: Հաւանաբար արեստագէտը ցանկացել է առաջին հերթին աւարտին հասցնել այն մասերը, որոնք տեսանելի են եղել եկեղեցին մուտք գործողների համար: Արեւմտեան երկու սիւների (համար 3 եւ 4) ստորին մասի որմնանկարները եւս նման են արեւելեան երկու սիւների (համար 1 եւ 2) նոյն հատուածի որմնանկարներին, իսկ վերեւինները թեմատիկ առումով տարբեր են:

**Սիւն 3, որմնանկար համար 9**

Սոյն որմնանկարը գտնոււմ է սեան արեւմտեան նիստին՝ 79 x 90 սմ քառանկյունի շրջանակի մէջ, որից շատ բան չի պահպանուել: Տեսանելի են միայն երեք մարդկանց գլուխներ, որոնցից երկուսն ունեն երկար մորուք եւ լուսապսակ: Հաւանաբար առաքելներից կամ քրիստոնէութեան սրբերից են:



Համար 1-6 համարակալուած սիւները եւ պատերը

### Մին 3, որմնանկար համար 10

Սոյն որմնանկարը գտնուում է սեան արեւելեան նիստի նախկին պատկերի տակ՝ 79 x 90 սմ շրջանակի մէջ: Այն համեմատաբար լաւ է պահպանւել: Ունի կենտրոնում շեղանկին գծագրութեան եւ տարբեր բոյսերի պատկերներ:

### Մին 4, որմնանկար համար 11

Սոյն որմնանկարը գտնուում է սեան արեւելեան նիստին՝ 79 x 90 սմ քառանկիւնի շրջանակի մէջ: Մասամբ լաւ է պահպանւել: Մլացող հեծեալ է՝ երկար մորուքով, նարնջագոյն թիկնոցով, որը երկու ձեռքով բռնել է սանձը: Ամենայն մանրամասնութեամբ պատկերւած են ձին եւ հեծեալը:

### Մին 4, որմնանկար համար 12

Սոյն որմնանկարը գտնուում է սեան արեւելեան նիստին՝ նախորդ պատկերի տակ՝ 79 x 90 սմ շրջանակի մէջ: Համեմատաբար լաւ է պահպանւել: Ինչպէս միւսները, այն եւս բաղկացած է բուսական եւ երկրաչափական պատկերներից:

### Մին 1, որմնանկար համար 13<sup>12</sup>

Սոյն որմնանկարը գտնուում է սեան արեւելեան նիստին՝ 79 x 90 սմ քառանկիւնի շրջանակի մէջ: Այն լաւ է պահպանւել: Որմնանկարում պատկերւած է գահին նստած մի կին, գրկին՝ դեղնագոյն լուսապսակով մի մանուկ, այսինքն՝ Սբ. Մարիամ Աստուածածինը եւ մանուկ Յիսուս Քրիստոսը: Նրանց զլխավերեւում պատկերւած է երկու հրեշտակ, որոնց ձեռքին մի թագ կա: Աստուածածնի զլխի հետեւում բողբոջները բացւած կարմիր եւ դեղին գոյնի ծաղիկներ են: Ինչպէս միւս, այս որմնանկարի շրջանակը եւս զարդարւած է բոյսերով:

### Մին 1, որմնանկար համար 14<sup>13</sup>

Սոյն որմնանկարը գտնուում է սեան արեւելեան նիստին՝ նախորդ պատկերի տակ՝ 79 x 90 սմ շրջանակի մէջ: Միւս որմնանկարների նման ունի բուսա-երկրաչափական պատկերներ:

### Մին 2, որմնանկար համար 15

Սոյն որմնանկարը գտնուում է սեան արեւելեան նիստին՝ 79 x 90 սմ քառանկիւնի շրջանակի մէջ: Վերելի մասն ամբողջովին ոչնչացւել է: Պատկերւած ձիաորդ ձեռքի երկար նիզակը մտցնում է ձիու ոտքերի տակ ընկած առասպելական կենդանու բերանը: Յաւօք, վերելի մասից հնարաւոր չի եղել սուղն ամբողջովին հեռացնել:

### Մին 2, որմնանկար համար 16

Սոյն որմնանկարը գտնուում է սեան արեւելեան նիստին՝ նախորդ որմնանկարի տակ՝ 79 x 90 սմ




Որմնանկարներ համար 9 և 10

քառանկիւնի շրջանակի մէջ: Շատ քիչ բան է երեւում, սակայն պահպանւած հատուածը պարզում է, որ այն միւս սիւնների ներքեւի հատուածի որմնանկարների կրկնութիւնն է:

12 Սա 2015 թ. առաջին զեկոյցի համար 3 որմնանկարն է («Վարձք»-ի խմբագրակազմ):

13 Սա 2015 թ. առաջին զեկոյցի համար 4 որմնանկարն է («Վարձք»-ի խմբագրակազմ):



Որմնանկարներ համար 11 և 12

Որմնանկարներ համար 13 և 14

**Գաթի հարաւային պատի որմնանկարները**  
 Հաֆթլանի եկեղեցու ամենակարեւոր որմնանկարը գտնուում է գաթի հարաւային նիստին՝ լուսամտի շուրջ: Սաղը հեռացնելուց յետոյ լուսամտի ներսի որմնեին եւս երեւան եկան որմնա-

նկարների հետքեր: Այն բաժանուած է հինգ փոքր մասերի, իրաքանչիւրն ունի իր շրջանակը: Ամենալաւ պահպանուածները երկուսն են, որոնք գտնուում են լուսամտի երկու կողմերում, իսկ միւս երեքը նրանց ստորին մասում են եւ վնասուած են:



**Հարաւային պատի լուսամտի աջ կողմի վերեւի հատուածի որմնանկարը**

Սոյն որմնանկարը միւսների համեմատ լաւ վիճակում է: Չիտորի պատկեր է<sup>14</sup>, որի հետեւում նստած է մի մանուկ, ձեռքին՝ երկար նիզակ: Չին քայլում է բուսականութեան եւ ծաղիկների միջով:

**Հարաւային պատի լուսամտի աջ կողմի ներքեւի հատուածի որմնանկարը**

Խիստ վնասուած է: Երեւում է թեւերը բացած, կապոյտ գոյնի մի հրեշտակ: Նրա դիմաց՝ ծաղի

Որմնանկարներ համար 15 և 16

14 Սուրբ Մարգարի պատկերն է («Վարձք»-ի խմբագրակազմ):



Գաւթի հարաւային պատի որմնանկարները սւաղը հեռացնելուց յետոյ



Հարաւային պատի լուսամուտի ձախ կողմի որմնանկարները եւ գծանկարը



Հարաւային պատի լուսամուտի աջ կողմի որմնանկարները եւ գծանկարը

վրայ, փոքրամարմին մարդկային կերպարանք է, որի ձեռքին մագաղաթ է, գլխին՝ իւրայատուկ գլխարկ: Նրանից ներքեւ երեսում է վերելինի նման գլխարկ (հաւանաբար ոչնչացւած մէկ այլ մարդկային պատկերի գլխարկն է): Հրեշտակի քիկունքում կան թփեր եւ տարբեր բոյսեր:

**Հարաւային պատի լուսամուտի ներքեւի հատւածի որմնանկարը**

Այս որմնանկարը խիստ վնասուել է, որի մնացած հատւածում հնարատր է տեսնել աղօթք անող երկարամորուս մի ծերունու:

**Հարաւային պատի լուսամուտի ձախ կողմի վերելի հատւածի որմնանկարը**

Այս որմնանկարում ձիատրի պատկեր է<sup>15</sup>, որն ուսերին ունի կարմիր երկար թիկնոց, իսկ գլխին՝



Հարաւային պատի լուսամուտի ներքեւի հատւածի որմնանկարը

15 Սուրբ Գեորգի պատկերն է («Լարձք»-ի խմբագրակազմ):



Գաւթի հիւսիսային պատի որմնանկարը սաղը հեռացնելուց յետոյ



դեղին գոյնի լուսապսակ: Նա նիզակահարում է ձիու ոտքերի տակ տապալում, ոլորում, երկար պոչով առասպելական մի սողունի:

**Հարաւային պատի լուսամտի ձախ կողմի ներքեւի հատումի որմնանկարը**

Սոյն որմնանկարը վնասուած է, որից մնացել է թամբած ձիու պատկեր: Ըստ երեւոյթին, հեծեալը (պատկերի մեծ մասը ոչնչացւած է, եւ երեսուն են կարմիր քիկնոցի մի մասը եւ գլխի մագերը) իջել է ձիուց եւ կանգնած է նրա մօտ: Չիտ գլխավերեւում հայերէն արձանագրութիւն է:

Գաւթի հարաւային պատի վերեւի հատումներում երեսուն են ինչ-որ որմնանկարների հետքեր: Սաղը հեռացնելուց յետոյ կպարզւի ամբողջական վիճակը:

**Գաւթի հիւսիսային պատի որմնանկարները**

Եկեղեցում բացայայտուած ամենամեծ որմնանկարը գտնուած է գաւթի հիւսիսային պատի վրայ՝



Չատումներ գաւթի հիւսիսային պատի որմնանկարից

երկու որմնասիւնների մէջ: Այն մի ամբողջական քառանկիւնի շրջանակի մէջ է եւ ունի տարբեր թեմաներ՝ Դատաստանի օրը, դժոխքն ու դրախտը եւ մեղաւորներին պատժելը:

Որմնանկարի ճախ կողմում՝ քառանկյունի շրջանակի մէջ, կան վեց կտրակներ: Իւրաքանչիւրի մէջ պատկերւած է դէպի աջ նայող մէկական սուրբ: Նրանց գլխավերեւում լուսապակներ կան: Սոյն պատկերների մօտ կան ծառեր, ծաղիկներ ու թփեր, որոնց մէջ շրջում են ինչ-որ մարդիկ: Հաւանաբար պատկերւած է դրախտը: Ստորին մասում մարդկանց վեց խումբ է՝ իւրաքանչիւրը բաղկացած չորս հոգուց, որոնք կանգնած են վեց առանձին ժայռերի վրայ: Նրանց շրջակայքում կա բուսականութիւն:

Որմնանկարի կենտրոնում մի հրեշտակ է՝ թեւերը բացած եւ կշեռքը ձեռքին: Պատկերւած են նաեւ սատանաներ եւ Դատաստանի թեմայով պատկերներ, որտեղ քննարկում են մարդու գործունէութիւնը: Անկիւնում մի հրեշտակ ծնկի եկած փող է նվագում, որը յիշեցնում է Դատաստանի օրը: Ներքեւի մասում լուսապակը գլխին մի մեծ հրեշտակ է, նրա հետ նորածին կայ: Հրեշտակի դիմաց մի տարօրինակ արարած է կանգնած, որը մի մագաղաթ է փոխանցում: Նրանից ցած գլխարկով և սեւ պոչով մէկ այլ արարած է պատկերւած:

Հրեշտակի ձեռքի կշեռքի մի կողմում ինչ-որ սեւ գոյնի, իսկ միւս կողմում՝ սպիտակ նիւթ է լցւած: Սեւագոյն կշեռքի շղթայից կախւած են գլխարկներով մարդկային երկու ինչ-որ կերպարանքներ, իսկ նրանցից ցած գավազանը ձեռքին համանման մի պատկեր է:

Որմնանկարի աջ կողմում դժոխք մուտք գործող մեղաւորներն են, ապա խառը պատկերներ են՝ տանջանքների ենթարկողներ, մեծ կաթսա՝ մէջը կրակ, տարօրինակ կոտորատ արարածներ, օձեր եւ մեղաւորներին տանջելու տեսարաններ: Կենտրոնում՝ գահի վրայ, նստած է կոտորատը սատանան, իսկ նրա դիմաց կանգնած են երեք մերկ սպասաւորներ: Սոյն պատկերի ներքեւում մեղաւորների շուրջը փաթաթւած բազմաթիւ օձեր են եւ երկար ճանկերով, կոտորատը, պոչատը մի քանի արարածներ:

Որմնանկարի վերեւի մասում մուգ գոյներով պատկերւած են մեղաւորների տանջանքների բազմաթիւ տեսարաններ, որոնք խոնարհութեան պատճառով վնասել են եւ խամրել:

Հիւսիսային պատի որմնանկարներում չեն պահպանւել համաշափութիւնները, բայց պատկեր-

ները ներկայացնում են գիշեր ու ցերեկ, գեղեցիկ ու տգեղ, դրախտ ու դժոխք, բարի եւ չար, լոյս ու խաւար եւ այլն: Որմնանկարում հրեշտակներին, սրբերին եւ հաւատքով մարդկանց նկարել են ուրախ եւ գեղեցիկ, իսկ չար մարդկանց ու սատանային՝ մուգ եւ սեւ գոյներով: Նկարիչը ջանացել է գովել բարութիւնը եւ գեղեցկութիւնը, իսկ չարութիւնը պախաւարակել է եւ անընդունելի համարել:

### Եզրակացութիւն

Հաշի առնելով Հաֆթանի եկեղեցու պատմական եւ տարածաշրջանային դիրքը՝ հաւանական ենք համարում, որ բացի վերոնշեալներից՝ կլինեն նաեւ այլ որմնանկարներ սվաղը չհեռացած որմերի վրայ: Դրանք հետազոտութեան կարիք ունեն: Ներքին պատերի որոշ մասերից, յատկապէս՝ գաւթի հիւսիսային պատի վերեւից, թափւել են գաջի սաղի որոշ շերտեր, եւ տեսանելի են որմնանկարների հետքեր: Սոյն տարածաշրջանում ակնյայտ է իսլամական եւ իրանական մշակոյթի փոխադարձ ազդեցութիւնն այս եկեղեցու որմնանկարների վրայ: Այն պատկերները, որոնք ներկայացնում են մահաւանդ յետոյ եւ Դատաստանի թեմաները, գոյութիւն ունեն թէ՛ Իսլամի եւ թէ՛ Քրիստոնէութեան մէջ եւ կարիք ունեն քննարկման եւ վերլուծութեան: Նման որմնանկարներն աւելի խորն ուսումնասիրելով՝ կարգուեն իսլամական, իրանական եւ հայկական մշակոյթների փոխազդեցութիւնները:

Այժմ ամենակարեւոր աշխատանքներն են սոյն որմնանկարները վերականգնելը եւ պահպանելը, քանի որ ժամանակը, խոնարհութիւնը, ուժեղ լոյսը, այցելուների անուշադրութիւնը լուրջ վնասների պատճառ կարող են դառնել: Հաֆթանի եկեղեցու որմնանկարներն այժմ էլ լաւ վիճակում չեն. որոշ մասեր խիստ վնասուած են: Բարձրորդի մնալով՝ ամբողջովին կոչնչանան: Ուստի հարկատու է ժամ առաջ սկսել նրանց վերականգնման եւ պահպանման աշխատանքները:

Սոյն յօդուածի հեղինակները որմնանկարների վերլուծութեան մասին ոչ մի յատկանշական չունեն: Յօդուածի միակ նպատակը կատարւած աշխատանքը ներկայացնելն է, իսկ որմնանկարների կրօնական վերլուծութիւնը թողնում ենք համապատասխան ոլորտի մասնագէտներին:

## ԱԽԹԱԼԱՅԻ ՍԲ. ԱՍՏՎԱԾԱԾԻՆ ՎԱՆՔԻ ԿԱՌՈՒՑՄԱՆ ՊԱՏՄՈՒԹՅՈՒՆԸ

Հեղինակ՝ Թարվերդյան

Ախթալայի ամրոցը գտնվում է ՀՀ Լոռու մարզի համանուն քաղաքում: Այն երեք կողմից շրջապատված է բնական ամրություններով, իսկ հյուսիսից՝ բրգաձև բարձր պարիսպներով<sup>1</sup>: Այստեղ է գտնվում Ախթալայի Սբ. Աստվածածին վանքը<sup>2</sup> կառուցված Կյուրիկյանների կողմից Ժ-ԺԳ դդ.:

Հայ մատենագրության մեջ տեղեկություններ են պահպանվել Պղնձահանքի Սբ. Աստվածածին վանքի վերաբերյալ: Այսպես՝ Կիրակոս Գանձակեցին հաղորդում է հետևյալը. «Վախճանեցաւ և Իւանէ, եղբայր Չաքարէի, և թաղեցաւ ի Պղնձահանքն, ի դուռն եկեղեցոյն, զոր շինեաց ինքն, առեալ ի հայոց՝ վրացի վանս հաստատեաց»<sup>3</sup>:

Հիմք ընդունելով Կիրակոս Գանձակեցու այս հիշատակությունը՝ ուսումնասիրողները եզրակացրել են, որ Պղնձահանքի Սբ. Աստվածածին եկեղեցին կառուցել է Իվանե Ա Երկայնաբազուկ Չաքարյանը: Սիայն բանասեր, պատմաբան Ներսես Ալիկնյանն է նկատել, որ «առեալ ի հայոց՝ վրացի վանս հաստատեաց» արտահայտությունը պետք է հասկանալ «...հոն «քաղկեդոնիկ» հայերու վանք հաստատեց»<sup>4</sup> իմաստով: Ի հավելումն՝ հայագետ, կովկասագետ Պարույր Մուրադյանը գրում է. «Իրոք էլ, եթե ի սկզբանե վանքը կառուցվեր իբրև «վրացի վանս», ապա պատմիչը չէր ընդգծի «առեալ ի հայոց» արտահայտությունը: Նշանակում է՝ արտահայտությունը ուղղակիորեն վերաբերում է վանքին՝ իբրև հոգևոր կենտրոնի և ոչ Պղնձահանք կոչված տեղանքին կամ Ախթալա գյուղին, որ ասել է թե՛ մինչ Իվանե Երկայնաբազուկը միաբնակություն դավանող այս հաս-



Ախթալայի վանքի եկեղեցական համալիրը հարավ-արևմուտքից (լուս.՝ հոդվածագրի, 2021 թ.)

տատությունը XIII դարի առաջին տասնամյակներում վերածվել է վրացադավան (քաղկեդոնական) միաբնակության»<sup>5</sup>:

Հարգաբաժան գիտնականն իր տեսակետը հիմնավորում է նաև նրանով, որ Չաքարյաններն այս շրջանում, ըստ էության, Հյուսիսային Հայաստանի փաստացի տերերն էին, ուստի կարիք չունեին հայերից ինչ-որ բան խլելու, առավել ևս, որ մման դեպք ընդհանրապես հիշատակված չէ որևէ սկզբնաղբյուրում. «Պատմական աղբյուրներում ոչ մի անգամ Չաքարյանների տիրությունը որևէ տարածության հանդեպ «առեալ ի հայոց» չի դիտվել և հասկանալի պատճառներով չէր էլ կարող: Հայազգի Երկայնաբազուկները որոշ արձանագրություններում նույնիսկ իբրև թագավոր են հորջորջվում՝ ազգանվեր ու շինարարական արտակարգ բեղուն գործունեությամբ»<sup>6</sup>:

Ի դեպ, անհրաժեշտ է նշել, որ Գանձակեցու հիշատակությունն իրականում վերաբերում է հայոց վանքը վրացապատկան դարձնելու իրողությանը: Պատմիչը հստակորեն տարբերակում է վանքն ու եկեղեցին: Ավելին՝ նրա սույն վկայությունն օգնում է անգամ պարզելու վանական համալիրում առկա շինությունների կառուցման ընթացքը: Պատմիչի հաղորդած տեղեկությունից հստակ է, որ Իվանեն կառուցել է ոչ թե վանքը կամ եկեղեցին, այլ գավիթը, որն այստեղ անվանվում է «ի դուռն եկեղեց-

1 Հայաստանի և հարակից շրջանների տեղանունների բառարան, հ. Ա, Երևան, 1986, էջ 599-601:

2 Ախթալայի վանքի մասին Մարգիս արք. Չալայանը գրում է. «Այստալի: Է մեծանիստ գիւղ ի ձորամիջի, առ ոտն Լալվարու, երկու ժամու հեռի ի Շոճկանայ, ի կողմն արեւմտից... Մերձ սորա է ուխտն Աստուածամար հոյակապ և երկնաման կաթողիկէի, որ գտեսօղն հիացուցանէ զարմացմամբ, մանաւանդ արտաքին չքնաղ քանդակագործութիւնն, բազմօք անցանէ զներկայ ճարտարապետութեամբ: Եկեղեցին է կառուցեալ ի բարձրագոյն վիմի ի վերայ երկուց սեանց. և զաւիթ նորայ շրջապատեալ է ամրագոյն պարսպաւ...» (Չալայեանց Ս., Ճանապարհորդութիւն ի Մեծն Հայաստան, հ. Ա, Տիփլիս, 1842, էջ 85):

3 Կիրակոս Գանձակեցի, Պատմություն Հայոց, Երևան, 1961, էջ 222: Ի դեպ, պատմիչը վերոնշյալ տեղեկությունը գրեթե նույնությամբ կրկնում է նաև հաջորդող հատվածում. «Եւ զի յառաջ քան զսակաւ ժամանակս մեռեալ էր Իւանէ, տարան թաղեցին զնա ի Պղնձահանքն, զոր իւր շինեալ էր վանս վրաց, առեալ ի հայոց» (նշվ. աշխ., էջ 238):

4 Ալիկնյան Ն., Սիմեոն Պղնձահանքեցի ի իր թարգմանութիւնները վրացերէնէ, Վիեննա, 1951, էջ 3-4 (այսուհետ՝ Սիմեոն Պղնձահանքեցի, համապատասխան էջերով):

5 Մուրադյան Պ., Հայաստանի վրացերեն արձանագրությունները, «Լրաբեր հասարակական գիտությունների», 1973, № 1, էջ 39: Տե՛ս նաև Գույրճի համանուն աշխատությունը, Երևան, 1977, էջ 199-200:


6 Նշվ. հոդվ., էջ 39, ծնթ. 4 և նշվ. աշխ., էջ 199, ծնթ. 4:

տյն»<sup>7</sup>: Հիշենք, որ ԺԳ դարում և հատկապես Ջաքարյանների իշխանության ժամանակաշրջանում է մեծ տարածում գտել եկեղեցիներին կից գավիթների կառուցումը: Բացի այդ՝ Իվանեի թաղման պարագայում հիշատակվում է, որ նրա մարմինն ամփոփվել է իր իսկ կառուցած եկեղեցում կամ գավթում, այլ ոչ թե հիմնած վանքում: Հետևաբար վանքն արդեն գոյություն է ունեցել նախքան Ջաքարյանները, իսկ Իվանեն այն վերցրել է հայերից, դարձրել վրացապատկան և այնտեղ կառուցել կամ եկեղեցին, կամ էլ գավիթը, քանի որ ոչ թե եկեղեցու շուրջն է վանք հաստատվում, այլ, ընդհակառակը, հիմնված վանքում են աստիճանաբար կառուցվում եկեղեցիներ և հարակից տարբեր շինություններ՝ ձևավորելով վանական համալիրը:

Այսպիսով, եթե Գանձակեցու վկայությունը վերաբերում է ոչ թե վանքի հիմնադրմանը, այլ այն հայ թաղեկոյնիկներին կամ վրացադավաններին տրամադրելուն, ապա հարց է առաջանում՝ ե՞րբ են կառուցվել վանքն ու հարակից եկեղեցիները:

Վախուշտի Բագրատիոնի արքայազնը (1696-1757) տեղի եպիսկոպոսական աթոռի հիմնադրումը վերագրում է վրաց Վախթանգ Գորգասալ թագավորին (Ե դար), որը, իհարկե, չի կարող հավաստի տեղեկություն լինել, քանի որ, դեպքերի ժամանակակից չէ<sup>8</sup>: Վախուշտին Ագարակի մասին գրում է հետևյալը. «Հաղբատից ցած գտնվում է ճոճկանի ձորը՝ Լավվար (Լելվար) լեռան տակ, այգիներով լի, մրգաշատ, պտղավետ և օդով սքանչելի: Նրանից ցած՝ դեպի հյուսիս, գտնվում է Ագարակի եկեղեցին, ուր [Վախտանգ] Գորգասալն եպիսկոպոս կարգեց, որ հետագայում Սոմխիթի մետրոպոլիտ և [վրացադավանների] թեմակալը [դարձավ], և որի հոտն էին կազմում Խունանը, Գարդաբանը և Բերդուջ գետ[ի ձորը]: Եկեղեցին գմբեթավոր, մեծակառույց է, այժմ կոչվում է Ախտալա և երեցի տեսչության ներքո է»<sup>9</sup>:

Ախթալայի վանքի հիմնադրման վերաբերյալ պահպանվել է ևս մի ավանդություն, համաձայն որի՝ վանքը կառուցել է Բյուզանդիայի Հերակլ Ա կայսրը (գահակալել է 615-641 թթ.) Խաչափայտի գերադարձի համար դեպի Երուսաղեմ ձեռնարկած արշավանքի ընթացքում: Հավելենք, որ այս ավանդապատումը գրի է առել ռուս հայտնի զինվորական և հետազոտող Ա. Մուրավյովը (ԺԹ դարի առաջին կես): Ըստ նրա՝ այս վայրերի տեղագրությամբ զբաղվող վարդապետներից մեկի (իմա՝ Սարգիս Ջալալյան) ասությամբ՝ Հերակլ Ա-ն, պարսկական



Ախթալայի Տիրամոր որմնանկարը (լուս.՝ Ա. Օհանյանի, 1980-ական թթ.)

արշավանքի ժամանակ լսելով այստեղ եղած մետաղահանքերի մասին, արդյունահանման համար ուղարկել է հույն հանքափորների: Մուրավյովը հանգում է այն եզրակացության, որ թերևս ավանդությունը կարող է լինել ճշմարտանման, սակայն վանքը, այնուամենայնիվ, պետք է որ հիմնված լինի ԺԲ դարից հետո, և, որպես իր խոսքերի հիմնավորում, վկայակոչում է նույն վարդապետի նշած 1244 թ. արձանագրությունը<sup>10</sup>:

7 Միմեն Պղնձահանեցի, էջ 4:

8 Լևոն Մեխքսեթ-Բեկը գրում է. «1724 թվին Վախուշտին իր հոր՝ Վախտանգ VI թագավորի և եղբայր Բաբարի հետ միասին, օսմանցիներից պարտություն կրելուց հետո, գաղթում է Մոսկվա, ուր նվիրվում է գրական-գիտական գործունեության: Ապրելով «Պրեսնյա»-ում, նա վախճանվում է մոտավորապես 1770-ական թվականներին» (Մեխքսեթ-Բեկ Լ., Վրաց աղբյուրները Հայաստանի և հայերի մասին, հ. Գ, Երևան, 1955, էջ 28 (այսուհետ՝ Վրաց աղբյուրները, հ. Գ):

9 Նշվ. աշխ., էջ 80:

10 Муравьев А., Грузия и Армения, ч. II, СПб, 1848, с. 315. Հմմտ. Մուրադյան Պ., նշվ. աշխ., էջ 204:





Ախթալայի Տիրամոր որմնանկարը (լուս.՝ Բ. Քորոշյանի, 2012 թ.)

Նշենք նաև, որ Ջալալյանցը նույնպես ակնարկում է այս վանքի՝ հույների կողմից կառուցված լինելու մասին՝ առանց հիշատակելու Հերակլ կայսրին:

Ա. Մուրավյովը ներկայացնում է ևս մեկ ավանդություն՝ կապված Պրնձահանքի վանքում գտնվող Վլախերնյան Տիրամոր սրբապատկերի հետ: Ըստ հեղինակի վկայության՝ վանքի կառուցման այս պատմությունը, որը բերանացի փոխանցվել է սերնդեսերունդ, իրեն պատմել են տեղի Մելիքով վրաց իշխանները: Ավանդագրույցի համաձայն՝ պարսկական արշավանքի ընթացքում Հերակլ կայսրը տեղեկանալով, որ մի կողմից սկյութները, մյուս կողմից պարսիկները մոտենում են կայսրության մայրաքաղաքին, երդվում է կառուցել Տիրամորը նվիրված մի վանք այնտեղ, որտեղ կլսի Կ. Պոլսի փրկության լուրը: Ուրախ լուրը նրան հասնում է այն ժամանակ, երբ անցնում էր Ախթալայի մոտով: Ահա այս պատճառով եկեղեցում էր գտնվում Վլախերնյան Տիրամոր պատկերը, քանի որ Կ. Պոլսի շրջափակման ժամանակ հրաշագործ այս սրբապատկերի առջև պատրիարք Սերգիոս ողջ գիշերն անց է կացնում աղոթքով ու հոգևոր երգեցողությամբ, և հարձակվողները պարտություն են կրում<sup>11</sup>:

11 Վլախերնյան Տիրամոր գործիչների կատարված այս հրաշքը բյուզանդական եկեղեցին հիշատակում է Մեծի Պահոց շրջանի հինգերորդ շաբաթվա շաբաթ օրը՝ որպես գոհաբանություն Տիրամորը (Муравьев А., նշվ. աշխ., էջ 323-324):

Ահա այս ավանդությամբ մեզ հասած հրաշքի հետ է կապվում Ախթալայի Սր. Աստվածածին եկեղեցում առկա որմնանկարը, որն իր գեղեցկությամբ ապշեցնում է այցելուներին: ԺԹ դարի ուղեգիրները, սակայն, տեղեկացնում են որմնապատկերի՝ արդեն վնասված լինելու մասին: Մուրավյովն ինքն էլ վնասված է տեսել այն: Նա գրում է, թե տեղի հույների ասությամբ՝ Լենկ-Թեմուրի զինվորները Սր. Գևորգի անունը կրող լեռան բարձունքից կրակել են տաճարից ներս և վնասել Տիրամոր խորանի այս պատկերը: Սակայն անհավանական է համարում, որ դա տեղի է ունեցել Լենկ-Թեմուրի ժամանակ, քանի որ այդ շրջանում հրետանի դեռևս գոյություն չուներ: Ենթադրում է, որ դեպքը տեղի է ունեցել 1784 թ. լեզգիների արշավանքի ժամանակ<sup>12</sup>:

Ի դեպ, Կիրիոն եպիսկոպոսը ևս հաստատում է նշված թվականին որմնանկարի վնասված լինելը<sup>13</sup>:

Ախթալայի որմնանկարների և մասնավորապես վերոնշյալի մասին Ե. Լալայանը գրում է. «Պատերը ծածկուած են գեղեցիկ, իւղանկար պատկերներով, որոնք մեծ մասամբ այժմ փչացած են կաթիլից: Այս պատկերներից ամենանշանատրն է սեղանի վերև նկարուած Աստուածածինը՝ Մանկիկ Յիսուսը գրկում: Ներկերի գոյները դեռևս հիացուցիչ են, միայն Ս. Կուսի դէմքն ու կուրծքը բծերով ծածկուած

12 Նշվ. աշխ., էջ 321:

13 **Епископ Кирион**, Ахталский Монастырь, Тбилиси, 2005, с. 49-50.

են»<sup>14</sup>: Իսկ Հերակլ Ա կայսեր՝ սույն վանքը կառուցած լինելու պարագայում Լալայանը հավելում է. «...տեղական մի ավանդություն այս եկեղեցու շինությունը վերագրում է Հերակլ կայսրին VII դարում, Պարսից դեմ արշաված միջոցին»<sup>15</sup>: Այս տողերից պարզ չէ, թե հեղինակն ավանդության ո՞ր տարբերակը նկատի ունի՝ կայսրի Պղնձահանքը կառուցելու, թե՞ Տիրամորն ապավինելու:

Ախթալայով անցած ուղեգիրներին տեղացիները պատմել են նաև Սբ. Աստվածածին եկեղեցում պահպանված Վլախերյան Տիրամոր սրբապատկերի հետ կապված հրաշքների մասին, որոնցից մեկը նկարագրում է Ա. Մուրավյովը՝ միաժամանակ տեղեկացնելով, որ հրաշքը տեղի է ունեցել իր՝ այստեղ գալուց որոշակի ժամանակ առաջ. «Ասում են՝ բարձր ժայռի վրա հոն հավաքող մի աղջիկ ծնողների աչքի առաջ ձորն է ընկնում: Վշտահար ծնողները, երբ սկսում են նրա մարմինը որոնել, տեսնում են, որ մանկական անմիջականությամբ նա շարունակում է հատապտուղ հավաքել, կարծես թե ոչինչ չի եղել»<sup>16</sup>:

Ինչ վերաբերում է Հերակլ Ա-ի՝ այստեղ պղնձահանք հիմնելու մասին ավանդությանը, ապա կարծում ենք, որ է դարի բյուզանդական կայսրին շփոթել են ԺԸ դարի վրացական նույնանուն թագավորի հետ, որն էլ Պղնձահանքում կազմակերպել է արծաթի և ոսկու արդյունահանումը:

Վանքի հիմնադրման առնչվող հաջորդ ավանդությունն ուղղակիորեն կապված է Կիրակոս Գանձակեցու հաղորդած տեղեկությունների հետ: Համաձայն այս պատումի՝ Ախթալայի Սբ. Աստվածածին եկեղեցին կառուցել է Թամար թագուհին: Ա. Մուրավյովն էլ իր հերթին հիշատակում է մի ավանդություն, ըստ որի՝ Թամար թագուհին հիմնել է ոչ միայն վանքը, այլև սեղանատունը, որի կառուցման ժամանակ նրա հակառակորդները թագուհուն վնասելու մտադրությամբ հանում են այն երկու սյուններից մեկի պատվանդանը, որոնց վրա հիմնված էր կամարը: Սակայն պատվանդան չունեցող սյունը գետնին տապալվելու փոխարեն երկինք է բարձրանում, իսկ կամարը մեկ սյան վրա մնում է այնքան ժամանակ, մինչև թագուհին երկրորդն է կանգնեցնում<sup>17</sup>: Ռուս հեղինակը եկեղեցու որմնանկարների շարքում մատնանշում է նաև Թամար թագուհու սրբապատկերը, որտեղ նրա գլխին լուսապսակ է, իսկ թագուհու կողքին կանգնած են ամուսինը՝ Դավիթ Սոսլանին, և որդին՝ Գեորգին: Սեկնաբանելով որմնապատկերը՝ նա կարծում է, որ վերջին երկուսի ով լինելը որոշվում է նրանց՝ թագուհու նկատմամբ պատկերված մերձավորությամբ<sup>18</sup>:

Կիրիոն եպիսկոպոսը, սակայն, չի ընդունում այս տեսակետը և ենթադրում է, որ որմնանկարում Եկատերինա նահատակուհին է<sup>19</sup>:

Վանքի հիմնադրմանը վերաբերող ժամանակային այս բազմաշերտությունը պատճառ է դարձել, որ ԺԹ դարի հայ հետազոտողները չեն կարողացել հստակ ասել, թե երբ և ով է հիմնադրել այն: Հաղպատ-Մանահին և շրջակա վայրեր կատարած մի ուղևորության ընթացքում վանք է այցելել նաև «Կաթողիկոսական դիվան»-ի հրատարակիչ Գյուտ քահանա Աղանյանը և այն այսպես բնորոշել. «...Ախտալա հիմնավորը վանքը, որ յոյներին է պատկանում»<sup>20</sup>: Վանքի կառուցման ժամանակի առնչությամբ նրա տեսակետը հիմնված է ճարտարապետական առանձնահատկությունների և արձանագրություններում պահպանված տեղեկությունների վրա. «Տաճարի մէջ ոչ մի յիշատակարան չկայ, որից իմացուէր, թէ որ դարու էր ժամանակի գործ է: Սակայն մերձակայ ուրիշ վանքերի արձանագրութիւններին նայելով՝ մեզ թում է, թէ Ժ դարից հին չէ»<sup>21</sup>:

Վախուշտի արքայագնի տեսակետը, թե Ախթալայի վանքը հիմնվել է Ե դարում, զարմանալիորեն վավերական է համարել Ե. Լալայանը՝ ենթադրելով, որ ճշյալ դարում «...Ախտալի Պղնձահանքում հին ժամանակից ...կանգնած է եղել եկեղեցի, որի մօտ հետզհետե շինուել են միւս եկեղեցիները, և ի վերջոյ Ս. Աստուածածին մայր եկեղեցին, հաւանականօրէն Իւանէի ժամանակ և սրա ջանքով, երբ Թամար թագուհու յաղթական թագաւորութեան միջոցին ճարտարապետութիւնը դարձեալ սկսել էր ծաղկել»<sup>22</sup>:

Վրացի հետազոտող Ե. Թաղայվիլին ԺԹ դարավերջին հայտնել է այն տեսակետը, ըստ որի՝ Ախթալայի Սբ. Աստվածածին եկեղեցին չէր կարող Իվանեն կառուցած լինել, քանի որ սույն հորինվածքը բնորոշ է Ժ-ԺԲ դարերի ճարտարապետությանը, բայց ոչ թե միայն ԺԲ դարին: Միաժամանակ հավելում է, որ այս հանգամանքը, սակայն, չի կարող նսեմացնել հայ պատմիչների հաղորդած տեղեկությունները<sup>23</sup>: Ս. Ջալալյանը թեև չի անդրադարձել վանքի կառուցման ժամանակային հարցին, սակայն խնդրի առնչությամբ երկմտանքով է գրել. «Այս տեղի երբեմն եղեալ է եպիսկոպոսարան յունաց, այլ թէ իսկապէ՞ս յունաց է, թէ հայոց՝ չէ յայտ, ըստ որում չիք ճշմարիտ վէպ և կամ արձանագիր. միայն մերձ տրա գոյ մատուռ և խաչ փոք-

19 **Епископ Кирион**, նշվ. աշխ., էջ 70:

20 **Աղանյան Գ.**, Հնից-նորից (հնախուրդական ուղևորություն), «Լուսնայ», գիրք Ա, Տփլիս, 1900, էջ 242:

21 Նշվ. հոդվ., էջ 245:

22 **Լալայան Ե.**, նշվ. հոդվ., էջ 429:

23 **Такайшвили Е.**, Грузинские надписи Ахталы, «Сборник материалов для описания древностей и племен Кавказа», вып. XXIX, Тифлис, 1901, с. 143.

14 **Լալայան Ե.**, Բորչալուի գաւառը, «Ազգագրական հանդես», գիրք Է-Ը, Տփլիս, 1901, էջ 430:

15 Նշվ. աշխ., էջ 429:

16 **Муравьев А.**, նշվ. աշխ., էջ 322:

17 Նշվ. աշխ., էջ 326-327:

18 Նշվ. աշխ., էջ 329:



Կյուրիկե Բ-ի դստեր՝ Մարիամի խաչքարը (ուս.՝ Ս. Կարապետյանի, 2018 թ.)

րիկ, գրեալ ի վերայ խաչին՝ կանգնեցաւ խաչս օգնական Աւագայ, յառաջնորդութեան Համագասպայ, և ի ծինամծղարութեան Պետրէի, ի թուին հայոց ՈՂԳ-ին»<sup>24</sup>:

Պղնձահանքի վանքի հետ կապված վիճահարույց խնդիրներին իրենց ուսումնասիրություններում համառոտ անդրադարձել են այնպիսի ակադեմիկոսներ Վ. Իսսելիանին<sup>25</sup>, Ա. Երիցյանը<sup>26</sup>, Լ. Մելիքսեթ-Բեկը<sup>27</sup>, Հ. Ոսկյանը<sup>28</sup>, Ս. Էփրիկյանը<sup>29</sup> և այլք, սակայն վանքի կառուցման ստույգ ժամանակը դեռևս հայտնի չէ:

Ախթալայի վանքի պատմության ուսումնասիրության համար կարևոր է 1188 թ. կերտված խաչքարի<sup>30</sup> արձանագրությունը, որի առաջին հրապարակողներից է Լ. Մելիքսեթ-Բեկը<sup>31</sup>: Համաձայն խաչքարի քիլոմեթրին 11 տողով փորագրված արձանագրության՝ Պղնձահանքի (Ախթալայի) Սբ. Աստվածածին վանքը նշված թվականին կառուցել է Կյուրիկե Բ-ի դուստր Մարիամը:

*Ես՝ Մարիամ, դուստր Կյուրիկեի, կանգնեցի զՊղնձահանքացու Հողիատի Ս(ուր)բ Ա(ստուա)-ծածինս, որք երկրպագէք, զմեզ յաղաթս յիշեցէք: | Թու(ին) ՈԼԷ (1188) էր*<sup>32</sup>:

24 Ջալալեանց Ս., նշվ. աշխ., էջ 85:

25 Иоселиани П., Путевые записки от Тифлиса до Ахталы, Тифлис, 1850, с. 23-24.

26 Ерицов А., Монастырь Ахтала, «Кавказская старина», № I, Тифлис, 1872, с. 20-24.

27 Մելիքսեթ-Բեկ Լ., Վրաց աղբյուրները Հայաստանի և հայերի մասին, հ. Բ, Երևան, 1936, էջ 64-69, ծմբ. 8:

28 Ոսկեան Հ., Գուգարքի վանքերը, Վիեննա, 1960, էջ 2-3:

29 Էփրիկեան Ս., Բնաշխարհիկ բառարան, հ. Ա, Վենետիկ, 1902, էջ 75:

30 Հարկ է նշել՝ վերոնշյալ խաչքարը, որը գտնվում էր Ախթալա քաղաքի թիվ 2 դպրոցի բակում, Մշակույթի նախարարության աջակցությամբ վանքի տարածք է տեղափոխվել 2017 թ. մարտի 4-ին:

31 Վրաց աղբյուրները, հ. Բ, էջ 68:

32 Դիվան հայ վիճագրության, սյր. IX, Լոռու մարզ (այսուհետ՝ ԴՎՎ IX), Երևան, 2012, էջ 261, արձ. 548:

Պ. Մուրադյանը հաստատականորեն պնդում է, որ «...սուրբ Աստուածածինս ասելով՝ առաջին հերթին պետք է հասկանալ այդ խաչքարը, որին պիտի երկրպագեին, սակայն «Պղնձահանքացու հողիատի սուրբ Աստուածածինս» անբողջական արտահայտությունն իրավունք է տալիս մտածելու, թե խոսքը վերաբերում է Պղնձահանքի բուն կառույցին՝ Ս. Աստվածածին վանքին, այլապես ստիպված պիտի լինենք այդ միջավայրում մեկ ուրիշ «Պղնձահանք» տեղանուն փնտրել: «Հողիատ» տերմինի գոյությունը ևս, որ մեր մատենագիտության մեջ առաջին անգամ է վկայվում և չկա Նոր Հայկազյան բառարանում, հանք ունեցող տեղանք է մատնացուցում (հող+հատ (հատանել)-հողափոր, հանքափոր նշանակությամբ)»<sup>33</sup>: Մենք նույնպես համակարծիք ենք, որ վերոնշյալ խաչքարը վերաբերում է Պղնձահանքին<sup>34</sup>:

ԺԳ դարասկզբին Պղնձահանքի վանքն այնպիսի մեծ հռչակ էր վայելում, որ, օրինակ, 1216 թ. այնտեղ էր պահվում Պռոշ կողմնակալի որդու՝ Վասակ իշխանի ընծայած Օրբելյանների «աստուածընկալ սուրբ խաչը», որը «...կայր ի պահեստի ի Պղնձահանքն»<sup>35</sup>: Հատկանշելի է, որ այդ խաչը, ունենալով նյութական բարձր արժեք, ի պահ է տրվել Պղնձահանքին՝ իբրև նշանավոր կենտրոնի: Եվ, իրոք, խաչի նկատմամբ ի հայտ եկած հավակնություններն այնքան են մեծանում, որ Իվանեն Դվինում նախադեպը չունեցող կազմով «դատաստան» է հրավիրում, որտեղ ճղոնդիդելիին ու Վարձիայի եպիսկոպոսին հավասար իրավունքներով հիշվում է նաև «...զծինամծղարն Պղնձահանքին...»<sup>36</sup>:

Հարկ է ասել, որ թվարկված գրականության մեջ հաճախ է նշվում, որ Սբ. Աստվածածինը եղել է վրացական վանք: Ըստ Պ. Մուրադյանի՝ «Երկար ժամանակ բանասիրությանը հայտնի չէր, որ «վրաց վանք», «վրացի» ասելով՝ պատմական Հայաստանի սահմաններում նկատի են ունեցել ոչ միայն իրապես ազգությամբ վրացի, այլև վրացի ըստ դավանության, վրացադավան հայազգի: Այս գաղտնիքի բանալին ակադեմիկոս Ն. Մառը հայտնաբերեց հայ քաղկեդոնականությանը նվիրված իր նշանավոր աշխատությամբ<sup>37</sup>: Պղնձահանքի վերաբերյալ հավաստի է Գանձակեցու տեղեկությունը, «գոր շինեաց ինքն, առեալ ի հայոց՝ վրացի վանս հաստատեաց»<sup>38</sup>, բայց այդ չի նշանակում, թե վանքը դարձավ գուտ վրացազգի հոգևորականների

33 Մուրադյան Պ., նշվ. հոդվ., էջ 41-42 և նշվ. աշխ., էջ 202:

34 Նշվ. հոդվ., էջ 42 և նշվ. աշխ., նույն տեղում:

35 Պատմություն մահանգին Միսական արարեալ Ստեփաննոսի Օրբելեան արքեպիսկոպոսի Սիւնեաց, Թիֆլիս, 1910, էջ 353:

36 Ստեփաննոս Օրբելեան, էջ 355: Տես նաև Մուրադյան Պ., նշվ. հոդվ., էջ 42 և նշվ. աշխ., էջ 202-203:

37 Мapp Н. Я., Аркаун, монгольское название христиан, в связи с вопросом об армянах-халкедонитах, Санкт-Петербург, 1905, с. 72-74.

38 Կիրակոս Գանձակեցի, նշվ. աշխ., էջ 222:

միաբանություն»<sup>39</sup>: Ըստ Կիրակոս Գանձակեցու և Վարդան Պատմիչի հաղորդած տեղեկության՝ Իվանե Երկայնաբազուկն ու նրա որդին՝ Ավագը, թաղված են Պղնձահանքում՝ «ի դուռն եկեղեցույն»<sup>40</sup>: Երկայնաբազուկներին այստեղ հուղարկավորելու հանգամանքն ինքնին վկայում է, որ վանքն ու միաբանությունն օտար չեն եղել բուն հայկական միջավայրին<sup>41</sup>:

Հարկ է նշել, որ Լ. Մելիքսեթ-Բեկը Կիրակոս Գանձակեցու և Վարդան Պատմիչի հիշատակած և Իվանե Չաքարյանի անվան առնչվող Պղնձահանքը նույնացրել է Թայշարուխ (այժմ՝ Մեղրածոր) գյուղի մոտ գտնվող վանքի<sup>42</sup> հետ: Մակայն Պ. Մուրադյանը, հակադարձելով նման կարծիքին, իրավամբ նկատում է. որ եթե Իվանեն ու նրա որդին թաղված են հայերից առած և «վրացի վանս» հաստատած մենաստանում, ապա, ինքնըստինքյան, վերանում է այդ նույնացումը<sup>43</sup>:

Սբ. Աստվածածին եկեղեցու հյուսիսարևելյան ավանդատան հատակին պահպանվել է Մովսես քահանայի տապանաքարը (սկզբնապես խաչքար է եղել), որի վրա առկա է հետևյալ արձանագրությունը.

*զՄոսէս քահանայ յաղաւթս յիշէսց/իք*<sup>44</sup>:

Պղնձահանքի վանքի հետ անմիջական առնչություն ունի ևս մի խաչքար, որը գտնվում է Ախթալայից արևելք՝ գյուղատեղիում՝ մատուռի մոտ: Թիկունքին և հարավային կողմն փորագրված արձանագրությունը հաղորդում է հետևյալը.

*Ի քվիս ՈՂԴ (1245) կա/նզնեցաւ սուրբ տէրոյնականս յարե/ւշատութիւն) Աւ/ագին եւ ծինա/մծղարութե(ան) /Պետրէի եւ հա/յրապետութե(ան) Հա/մ(ա)զասպա, ես՝ Յա/կոբ էրէց, կանգն/եցի*

39 Մուրադյան Պ., նշվ. հոդվ., էջ 42-43:

40 Կիրակոս Գանձակեցի, էջ 238, 321: Տե՛ս նաև Մեծին Վարդանայ Բարձրբերդցոյ Պատմութիւն տիեզերական, Մոսկվա, 1861, էջ 194: Ի դեպ, ԺԹ դարավերջին արդեն անհետացած են եղել Իվանե Երկայնաբազուկ Չաքարյանի և որդու՝ Ավագի տապանաքարերը (Ерицов А., նշվ. հոդվ., էջ 23: Լալայեան Ե., նշվ. հոդվ., էջ 430):

41 Մուրադյան Պ., նշվ. հոդվ., էջ 43:

42 Թեժառույթի վանքը գտնվում է Մեղրածոր գյուղի դիմաց՝ Ծաղկունյաց լեռնաշղթայի անտառապատ հրվանդաններից մեկի գագաթին՝ 2000 մ բարձրության վրա: Կառուցվել է Իվանե և Չաքարե Չաքարյան իշխանների օրոք՝ 1190 թ.: Անվան բաղադրիչները *թեժ* և *առու* արմատներն են, քանի որ վանական համալիրը կառուցվել է Մարմարիկ և Մեղրածոր գետերի թեժ, արագահոս հատվածում: Անվան հայկական տարբերակը կիրառելի է եղել մինչև ԺԷ դարը: Հետագայում Թեժառույթում հաստատված թուրք-կարակալակները բնակավայրի անվանումը նախ աղավաղել, ապա ժամանակի ընթացքում թյուրքերենին հարմարեցնելով՝ կոչել են Թայշարուխ, որը կազմված է թայ՝ գույզի յուրաքանչյուր հատը և յարուխ՝ կաշվե կոշիկ բառերից:

43 Մուրադյան Պ., նշվ. հոդվ., էջ 41 և նշվ. աշխ., էջ 201:

44 Դ՜Վ IX, էջ 260, արձ. 544:



Վանքի մերձակայքում գտնվող եկեղեցին և 1245 թ. խաչքարը (լուս.՝ Ս. Կարապետյանի, 2017 թ.)

*զխաչս ի հա//ն(զ)ըստ/արան/ի մերոյ. զի/ս եւ /զամ/ուսի/ն իմ յ/աղաւթ/ս յի/շեցէք*<sup>45</sup>:

Քննելով արձանագրությունը՝ նշենք, որ «ծինամծղարութեան Պետրէի» արտահայտությունը ցույց է տալիս խաչքար կանգնեցնողի կապը Պղնձահանքի հետ: Ինչ վերաբերում է հիշատակված անձանց, ապա նրանցից Ավագն Իվանե Չաքարյանի որդին է, Պետրեն՝ Ախթալայի վանքի վանահայրը, Համագասպը՝ Հաղբատի վանքի առաջնորդը: Նշենք նաև, որ վիճաբանը հավաստում է Պղնձահանքում հայ քաղկեդոնականների ներկայությունը թե՛ 1245 թ. և թե՛ դրանից առաջ: Կարծում ենք, որ այս տեսակետը հաստատվում է նաև նույն մատուռի հարավային մուտքի բարավորի արձանագրությամբ.

*Կամաւ բարերա/րին Ա(ստուծոյ), յամս ա(ստուած)ազար արք(ա)է / Դեմէտրի, առաջնորդութե(ա)ն / տ(է)ր Յովանիսի, ծինամծղարութե(ա)ն Սիմո/նա, դեկանաւորութե(ա)ն Ալքրոպի/րին, ես մեղ...*<sup>46</sup>:

Թեև այս արձանագրությունն անավարտ է և անթվակիր, սակայն նրա թվականը որոշվում է նրանում հիշված անձանց ժամանակագրությամբ: Այսպես՝ վրաց Դեմետրե Բ Անճնուրաց թագավորը գահակալել է 1271-1289 թթ., տեր Հովհաննեսը Հաղբատի վանքի առաջնորդությունը վարել է՝ սկսած 1257 թ.-ից առնվազն մինչև 1288 թ.: Հիշվում են նաև Ախթալայի առաջնորդ Սիմոնը և վանահայր (դեկանոզ) Օքրոպիրը: Ըստ այդմ, արձանագրությունը փորագրվել է 1271-1288 թթ. ընթացքում: Ինչ վերաբերում է նրանում օգտագործված վրացական տերմիններին, ապա այդ մասին Պ. Մուրադյանը գրում է. «XII-XIII դդ. հայ քաղկեդոնականների շրջանում գործածական էին վրացական

45 Լալայեան Ե., նշվ. հոդվ., էջ 431: Տե՛ս նաև Դ՜Վ IX, էջ 261, արձ. 546:

46 Աղանեանց Գ., նշվ. հոդվ., էջ 247: Տե՛ս նաև Դ՜Վ IX, էջ 260, արձ. 545:

բառեր ու տերմիններ, հատկապես կապված եկեղեցու հետ»<sup>47</sup>: Ի դեպ, սույն օրինաչափությունը նա նկատել է նաև Անիում: Ինչ վերաբերում է «ծինամ-ծղար» և «ղեկանալ» տերմիններին, ապա Պ. Մուրադյանը գրում է, որ նշյալ «...տերմինների տակ չի կարելի միայն վրացագրի գործիչ հասկանալ, երբ դրանք կիրառված են հայկական սկզբնաղբյուրներում, այլ՝ նրանց վրացադավանությունը, թեև հայ քաղկեդոնական մենաստաններում վրացի հոգևորականների առկայությունն ամենևին բացառված չէ»<sup>48</sup>:

Հատկանշական է, որ «Православная энциклопедия»-ի հատորներից մեկում շեշտվում է որպես Հյուսիսային Հայաստանի քաղկեդոնիկ հոգևոր կենտրոնն ու ամենախոշոր վանք և վրաց եկեղեցու թեմական կառույցի մաս: Նաև ենթադրվում է, որ Պղնձահանքը ԺԳ դարի 30-ական թվականներից մտել է Ախթալայի մետրոպոլիտոսի մեջ և ենթարկվել Մցխեթի կաթողիկոսարանին<sup>49</sup>:

Ի վերջո, խնդրի լուսաբանման համար առանձնակի կարևորություն ունի Մաթոսավանքի մուտքի ճակատակալ քարին փորագրված 1247 թ. շինարարական արձանագրությունը<sup>50</sup>, որի մեջ հիշատակվում են հենց այն անձինք, որոնց մասին խոսեցինք վերոբերյալ երկու արձանագրության առնչությամբ: Այստեղ կարդում ենք.

*Կաման ա(ստուծոյ) | ես՝ Յորդանան, շինեցի | զեկեղեցիս ի թվ(ին) ՈՂԶ (1247), իշխանութե(ան) Աւագին, ողորմութեամբ Պղղնձահանացն | Ա(ստու)ծածնին եւ առաջնորդութեամբ Պետրէի եւ տ(է)ր | Համազասպա: Որք ե(ր)կրպագէք, յիշե(ցէք) ի Զ(րիստո)ս զծնողք մեր զԵնոքն եւ զամուսին իւր, եւ զՄխիթար, Մելնոս, Ջորնաթանելն, Յորդանան, Հռ(ի)մսիմ, Յոհան, Մարիան(է)ի:*

Նույն Մաթոսավանքի արևմտյան մուտքի հարավային կողմն պահպանվել է նաև հետևյալ արձանագրությունը.

*Ես՝ Պետրէ, եւ Համազասպ հաստատեցար զԾովքն եւ Դարատանաք (Դարամանաք) ժողովորդ Աստուածածնիս: Ով որ խափանէ, դատի ի տեսունէ*<sup>51</sup>:

Ուրեմն, իրոք, հանձին «Պետրէ ծինամծղարի», Հորդանանի և Պղնձահանքի մյուս գործիչների, գործ ունենք հայ քաղկեդոնականների հետ<sup>52</sup>:

Հարկ է նշել, որ ԺԳ դարից սկսած Պղնձահանք անվանումն այլևս չի հիշատակվում, իսկ վանքը գրկվում է նախկին վայելչությունից: Ավանդության համաձայն՝ այն ավերել է Լենկ-Թեմուրը (1336-1405): Այս մասին վկայում է ոչ միայն ավանդությունը, այլև 1837 թ. վրացական մի աղբյուր, որի հեղինակին պայմանականորեն անվանում են անանուն հնագետ: Նրա երկում կարդում ենք հետևյալը. «Հաղբատից դեպ Հյուսիս կա Ագարակի եկեղեցին, որն այժմ Ախտալա է կոչվում և որի գմբեթը քանդել է Լանգ-Թեմուրը»<sup>53</sup>:

Այնուհետև Ախթալա գյուղը հիշատակվում է վրաց Ալեքսանդր Ա Մեծ թագավորի (1412-1442 թթ.) հրովարտակում՝ ի թիվս Մցխեթի տաճարին նվիրված գյուղերի և ավանների<sup>54</sup>:

Ըստ ֆրանսիացի արևելագետ Մ. Բրոսեի դիտարկման՝ վերոբերյալ հրովարտակի արձակման տարեթիվը խեղաթյուրված է, քանի որ 1398 թ. Վրաստանի թագավորը Գեորգի Է-ն էր և ոչ թե Ալեքսանդր Ա-ն, իսկ նշյալ թվականին Դոմենտի անվամբ վրաց կաթողիկոս չի եղել: Բրոսեն առաջարկում է թվագրումը փոխել 1497-ի՝ ենթադրելով, որ այն տրված է Կախեթի թագավոր Ալեքսանդր Ա-ի (1476-1511) կողմից, իսկ Դոմենտի (ԺԶ դար) կաթողիկոսը հիշատակվում է, քանի որ, ըստ ամենայնի, հրովարտակն ընդօրինակվել է նրա օրոք: Ի դեպ, նույն 1398 թվականն է նշում նաև Ա. Երիցյանը<sup>55</sup>: հավանաբար օգտվելով Բրոսեից: Մենք ևս համամիտ ենք հրովարտակն Ալեքսանդր Ա Մեծ թագավորին վերագրելուն, քանի որ 1431 թ. նրան հաջողվում է Լոռին Վրաստանի սահմանների մեջ ներառել<sup>56</sup>: Հավելենք, որ Ալեքսանդր Ա-ն աներոջը՝ Սյունիքից հեռացած Բեշքեն Օրբելյանին, Լոռին նվիրում է որպես կալվածք. «Առ երեսս պատուեալ գնա՝ տայ նմա գողեսկն Լոռու»<sup>57</sup>: 1438 թ. Հաղպատի վանքում Հովհաննես քահանայի ընդօրինակած ձեռագիր ճաշոցի հիշատակարանում ևս նշվում է Լոռին Բեշքեն Օրբելյանի ենթակայության տակ գտնվելու մասին. «պարոնութեան տեղոյս եւ նահանգիս Լոռոյ՝ մեծափառ եւ աստուածատեր իշխանաց իշխանիս՝ պարոն Բեշքենին յազգէն Օրբելեանց, թռչին մեծ պարոնին Բիւրթլին...»<sup>58</sup>:

47 Մուրադյան Պ., նշվ. հոդվ., էջ 44 և նշվ. աշխ., էջ 205:

48 Պ. Մուրադյանը նշում է, որ «...տերմինն այստեղ գործածական դարձավ միայն Իվան Երկայնաբազուկի քաղկեդոնական դառնալուց և Պղնձահանքը «ի հայոց» առնելուց հետո, XIII դարի առաջին տասնամյակից ոչ շուտ: Ուրեմն արձանագրության մեջ հիշվող Դեմետրեն վրաց թագավոր Դեմետրե II Անձնուրացն է (1271-1289 թթ.)» (նույն տեղում):

49 «Православная энциклопедия», т. IV, Москва, 2002, с. 215.

50 Դ՜Վ VI, Իջևանի շրջան, Երևան, 1977, էջ 15:

51 Դ՜Վ VI, էջ 16:

52 Մուրադյան Պ., նշվ. հոդվ., էջ 45 և նշվ. աշխ., էջ 206:

53 Վրաց աղբյուրները, հ. Գ, էջ 271:

54 «Акты, собранные Кавказскою археологическою ком-миссией», т. VI, ч. II, Тифлис, 1875, с. 769-770.

55 Երիցյան Ա., նշվ. աշխ., էջ 22:

56 Մուրադյան Պ., նշվ. հոդվ., էջ 47 և նշվ. աշխ., էջ 207:

57 Պատմութիւն Լանկ-Թամուրայ և յաջորդաց իւրոց արարեալ Թովմա վարդապետի Մեծոբեցոյ, Փարիզ, 1860, էջ 117:

58 ԺԵ դարի հայերեն ձեռագրերի հիշատակարաններ, մասն Ա, կազմ. Լ. Խաչիկյան, Երևան, 1955, էջ 486:

Ասվածից հետևում է, որ Ախթալա գյուղի ընծայարեքան մասին կարող էր խոսվել միայն 1438-1443 թթ. միջակայքում: Հավանաբար 1398 թ. բնագրի սխալ վերծանման արդյունք է. վրացերեն մեզ անհայտ օրինակում եղել է «նուխտրի» գրչությամբ: Ուրեմն պարզ է, որ 1438 թ. Լոռիում արդեն եղել է Ախթալա անունով մի գյուղ, որի ավերակները պահպանվել են մինչ օրս<sup>59</sup>: Սույնից հստակ է, որ Իվանե Երկայնաբազուկի՝ Պղնձահանքը հայերից առնելու առնչությամբ Կիրակոս Գանձակեցու հաղորդած տեղեկություններն իրականում վերաբերում են վանքին, բայց ոչ գյուղին: Գանձակեցու պատմության՝ իբրև տեղանքին վերաբերող հատվածի վկայակոչումը բանասիրության մեջ, ինչպես տեսնում ենք, վերանայելի է<sup>60</sup>:

Վերջին և ամենակնառու ապացույցը Սիմեոն Պղնձահանեցու գրչագրական գործունեությունն է: Մաշտոցյան Մատենադարանի 1013 ձեռագրի հիշատակարանում (թերթ 241) նա արժեքավոր տեղեկություններ է հաղորդում ձեռագրաստեղծման վայրի, ժամանակի և հենց իր՝ գրչի մասին. «Յամին ՅՉԼԵ երորդի յախտենից թույն գրեցաւ եւ աւարտեցաւ գիրքս Գրիգորի Նիսացոյ եպիսկոպոսի յ(ը)նդիր եւ լաւ արիւնակաց հնոց, որ թարգմանչացն գրած էր, ձեռամբ մեղապարտ եւ անարժան կրանատրի Սիմեոնի, յերկիրս Հայոց՝ մերձ ի Լաւռէ, ի վանքն որ կոչի Սպլենձահան. ընդ հովանե(ա)ւ սուրբ Աստուածածնին, յիշխանութիւն Իվանէ աթապագին, շինողի վանիցս, գոր յերկար ժամանակ արասցէ տէր որդովքն իւրովք հանդերձ: Արդ, աղաչեմ, որք ընթեռնոյք կամ արիւնակէք, յիշման արժանի արարէք: Եւ որք յիշէք՝ յիշեալ լիցիք ի տեսունէ»<sup>61</sup>: Չեռագրում նշված «ՅՉԼԵ երորդի յախտենից թույն»-ը հայ մատենագրության մեջ գործածված բյուզանդական կամ Արարչության կայսերական թվականն է՝ 5508-ը, ըստ այդմ՝ ժամանակային հաշվումներով համապատասխանում է հայկական 1227 թ. (6735-5508): Նշվածից ելնելով՝ կարող ենք ասել, որ ձեռագիրը գրվել է 1227 թ. «յերկիրս Հայոց մերձ ի Լաւռէ» գտնվող Սպլենձահան-Պղնձահանքում<sup>62</sup>. որպես վրացադավան հայերին պատկանող կառույց: Պրոկո Դիադոխոսի «Շաղկապք աստուածաբանականք»-ի հիշատակարանում Սիմեոն Պղնձահանեցին գրում է իր ձեռնարկի դրդապատճառի մասին. «Թարքմանեցաւ գիրքս, որ է Շ(ա)ղ(ա)կապ եւ զլուխ աստուածաբանութեան Պրոկոլէ Դիադոխոսի պղատոնական իմաստասիրի, ձեռամբ Սիմեոնի անպիտան քահանայ կրօնատրի ի վրաց լեզուէ ի հայ լեզուս, յերկիրս Հայոց, ի վանս վրաց, որ կոչի Պղնձահանք, յախտենից թուակա-

նին ՅՉԾԶ (6756-5508=1248): Աղաչեմ զձեզ, ով եղբարք, զի յոյժ աշխատութեամբ թարքմանեցի, նախ զի ոչ էի արժանի այսպիսի սպասարտութեան, սակս շաղախեալ գոլ մեղօք. երկրորդ զի յոյժ ծերացեալ էի եւ տկարացեալ յաչաց եւ ի մտաց եւ ի զօրութենէ. զի զԿ (60) ամենիւք էի: Այլ զի ոչ էր սա թարքմանեալ ի մերս լեզու, եւ սա է մայր աստուածաբանութեան առաջին... Եւ ես յայն սակս թարքմանեցի, զի մի պակաս եղիցի սա յազգէս մերմէ»<sup>63</sup>:

Պղնձահանքը հայ և վրաց մատենագրությանը խորապես ծանոթ լինելու հանգամանքը վկայում է, որ տեղում հավանաբար եղել է թե՛ հարուստ գրադարան, թե՛ բարձրագույն ուսումնական կենտրոն: Վանքի միաբաններն Իվանե Երկայնաբազուկի հովանու ներքո շարունակում էին իրենց հայ համարել, իսկ հայերենը՝ «հայ լեզուս»<sup>64</sup>, Հայաստանը՝ «յերկիրս հայոց», հայ մատենագրությունը՝ «...մեր լեզու, ... մի պակաս եղիցի յազգէ մերմէ»<sup>65</sup>: Սակայն, հակառակ այս ամենին, Պղնձահանեցին ևս, հավատարիմ ժամանակի դավանաբանական ըմբռնումներին, Սք. Աստվածածինն անվանում է «վանս վրաց»<sup>66</sup>:

Պղնձահանքի միաբաններն անաչառ ուսումնասիրել են թե՛ հայկական և թե՛ վրացական մատենագրությունը, չեն մերժել մեկի նվաճումները և չեն երկմտել մյուսին հարստացնել նոր նյութերով: Պղնձահանքի միաբանների՝ նույնիսկ օտարալեզու մատենագրական ձեռքբերումներին տեղյակ լինելու և քաղկեդոնական այլ վանքերի հետ համագործակցելու առնչությամբ կարելի է վկայակոչել Բեռլինի արքայական գրադարանի հայերեն թիվ 25՝ Հովհան Սինայեցու (Կղեմարոս) «Մանդուխք աստուածային ելից»<sup>67</sup> ձեռագիրը: Վերջինիս Ի գլխի վերջում տրված հիշատակարանում կարդում ենք. «Թարգմանեալ է մինչեւ աստ ի սրբամիտ կրանատրէ Սինասէ Սինակեցէ ի Տրապիզոն քաղաք: Իսկ աստուստ՝ ի Սիմ(ե)ոն քահանայէ կրանատրէ Վրաց բարբառով»<sup>68</sup>: Նշենք նաև, որ ՄՄ 1925 ձեռագրում պահպանվել է նշյալ հիշատակարանի երկրորդ մասը. «Սրբասնեալ կրանատր Սիմեոն, թարգմանեցի Ի ճառէն ի վեր, ի վրաց լեզուէն» (թերթ 89): Բնական է, որ նույն երկի՝ տարբեր անձանց իրականացրած հայերեն փոխադրությունը (ընդ որում, Սինաս Սյունակյացը թարգմանել է հունարենից, իսկ Սիմեոնը՝ վրացերենից) վկայում է որոշակի պայմանավորվածության մասին: Պղնձա-

63 Սիմեոն Պղնձահանեցի, էջ 23-24:

64 Նշվ. աշխ., էջ 23:

65 Նշվ. աշխ., էջ 23-24:

66 Նշվ. աշխ., էջ 23:

67 Karamianz N., Verzeichniss der Armenischen Handschriften, "Die Handschriften-verzelchnisse königlichen bibliothek zu Berlin", Band 10, Berlin, 1888, p. 18.

68 Սիմեոն Պղնձահանեցի, էջ 106:

59 Մուրադյան Պ., նշվ. աշխ., էջ 47 և նշվ. աշխ., էջ 208:

60 Бакрадзе Д., Кавказ в древних памятниках христианства, Тифлис, 1875, с. 34.

61 Սիմեոն Պղնձահանեցի, էջ 7-8:

62 Մուրադյան Պ., նշվ. հոդվ., էջ 48:

հանքում ոչ միայն տեղյակ էին՝ ինչ է կատարվում հեռավոր Տրապիզոնում, հատկապես՝ դավանակիցների շրջանում, այլև ուղղակիորեն շարունակում էին նրանց՝ ինչ-ինչ պատճառներով անավարտ մնացած գործերը<sup>69</sup>:

Այսպիսով, պարզ է, որ Պղնձահանքի և Տրապիզոնի կրոնավորների միջև առկա գործակցությունը միանգամայն պատճառաբանված ու նպատակաուղղված բնույթ էր կրում:

Մյուս կողմից Ախթալայի Սբ. Աստվածածին վանքի (տեղացիների հունաբան հորջորջմամբ՝ Մեյրի ման) արտաքին պատերին ոչ մի արձանագրություն չկա: Վանքը ներսից գրեթե ամբողջությամբ ծածկված է որմնանկարներով՝ սուրբգրային տարբեր թեմաներով և մակագրություններով (աստվածաշնչյան անուններ, տեսարանների անվանակոչումներ և այլն): Ցավոք, ժամանակն իր կործանարար դրոշմն է դրել գլխավոր մուտքի առջև զետեղված տապանաքարերի վրա՝ եղծելով ու ոչնչացնելով արձանագրությունները:

Ախթալան մի հետաքրքիր բնակավայր է ոչ միայն իր աշխարհագրական դիրքով, բնության հրաշագեղ տեսարաններով, այլև իր պատմությամբ: Կովկասում Աստվածամոր անունը կրող ամենամեծ վանքը կարծես պաշտպանում է Հայաս-

տանի հյուսիսային դարպասները և իր գեղեցկությամբ հմայում բոլոր ուխտավորներին:

Ախթալան կամ ավելի ճիշտ՝ Պղնձահանքը հարուստ է եղել պղնձով, ինչպես նաև տարբեր օգտակար հանածոներով: Այդ իսկ պատճառով միշտ կռվախնձոր է եղել հարևան երկու ժողովուրդների միջև: Հայտնի է, որ Ժ դարից սկսյալ Բագրատունիներն ու Կյուրիկյաններն Ախթալայում կառուցել են ամրոց և պարիսպ, որ ավելի ամրապնդեն իրենց դիրքերը: 1188 թ. Մարիամ իշխանուհին կառուցում է Սբ. Աստվածածին վանքը, որն իբրև աղոթատուն է ծառայում ոչ միայն Հայ Առաքելական սուրբ եկեղեցու հետևորդներին, այլև վրացիներին, հույներին և ռուսներին: Պատմության ընթացքում վանքի պատկանելության հարցը վիճելի խնդիր է եղել Ախթալայում բնակված բազմազգ սերունդների միջև:

Վերջին շրջանում խիստ հետաքրքրություն է առաջացել Ախթալայի վանքի պատմության նկատմամբ, և գաղտնիք չէ, որ մեր հարևան վրացիներն այն իրենց թեմերից մեկին կցելու մեծ ցանկություն ունեն: Սա յուրահատուկ մի եկեղեցի է, որի իրական պատմությունը հետաքրքրում է բոլորին, մի սրբավայր, որտեղ համակցված են քրիստոնեական տարբեր ժողովուրդների մշակույթներն ու հոգևոր արժեքները:

69 Մարտիրոս Պ., նշվ. հոդվ., էջ 49 և նշվ. աշխ., էջ 206:

## ՄԻ ԽԱՉՔԱՐԻ ՀԵՏՔԵՐՈՎ

Սամվել Կարապետյան



Լուս. և գրչ.՝ հողվածագրի, 2016 թ.



2016 թ. դեպի Վայոց ձոր և Սյունիք մեր ճամփորդության ժամանակ նպատակ ունեինք տեսնելու նաև Գոմբ-Չառիթափ գյուղերի միջակայքում՝ Խաչիձոր անվամբ հայտնի տեղամասում գտնվող այն խաչքարը, որը կանգնեցվել էր 1288 թ. նույն վայրում աղբյուրի կառուցման կապակցությամբ:

Տեղում պարզվեց, որ 1990-ական թթ. վերջերին, պատվանդանը տեղում թողնելով, գյուղ էին փոխադրել միայն խաչքարը և կանգնեցրել հյուսիսարևելյան եզրի գերեզմանոցում (ավանդականին հակառակ դիրքով):

Մեզանից առաջ վիմագիրն ընթերցել ու հրատարակել են Քաջբերունին<sup>1</sup> և Ե. Լալայանը<sup>2</sup>: Նրանցից օգտվելով էլ՝ վիմագիրը վերահրատա-

րակել էին Ալիշանը<sup>3</sup>, Գ. Հովսեփյանն<sup>4</sup> ու «Դիվան հայ վիմագրության» Գ պրակի կազմողները<sup>5</sup>, սակայն նրանց բոլորի մոտ բացակայում էր վիմագրի սկզբնամասը՝ *ի աշխարհակալութեան Արդուն խանին և հատվածը*:

Հուրախությամբ նշեմ, որ մեզ հաջողվեց լրացնել այդ բացը, որով էլ վիմագիրը գրեթե ամբողջացավ.

*Ի թվակ/ան/իս հ/այո/ց ՉԼ/Է (1288), | ի աշխարհ/հ(ա)կա/լութե(ան) Արդ[ուն] | խա/ն/ի/ն և | իշխ/անութե(ան) Պապաք/ին և Ամիր Հասանայ, ես՝ Սյարգիս, և որդի իմ՝ Պետրո/ս]ն, շինեցաք գաղբուրս | [և] կանգնեցաք զխաչս .../...ա: | Իշ/եցէ/ք ի | Զ(րիստո)ս: | Գրիչ:*

1 Քաջբերունի (Գաբրիել Հովհաննիսյան), Ճանապարհորդական նկատողութիւնք, «Արարատ», 1891, Գ, էջ 135:

2 Լալայեան Ե., Հարաւային Վայոց-ձոր, «Ազգագրական հանդէս», XII գիրք, Թիֆլիս, 1904, էջ 288:

3 Ալիշան Ղ., Սիսական, Վենետիկ, 1893, էջ 174:

4 Հովսեփյան Գ., Խաղբակյանք կամ Պոռշյանք հայոց պատմության մեջ, Վաղարշապատ, 1928, էջ 141:

5 Դիվան հայ վիմագրության, պրակ III, կազմ.՝ Ս. Բարխուդարյան, Երևան, 1967, էջ 195:



## ՄՊԻՏԱԿ ԽԱՉ ՎԱՆՔ

Էմմա Արրահամյան



Վանքը հարավից և հարավ-արևմուտքից (լուս.՝ Ս. Դանիելյանի, 2018 թ.)

Սույն հոդվածում քննության են առնվում Արցախի Հանրապետության՝ 2020 թ. սեպտեմբերի 27-ին Ադրբեջանի սանձազերծած 44-օրյա պատերազմի հետևանքով նրա զինված ուժերի տիրապետության տակ անցած Հաղորթի շրջանի նշանավոր վանքերից մեկի՝ Սպիտակ խաչի՝ մեզ հայտնի տեղեկությունները և վիճազերը:

**Տեղադրություն.** գտնվում է Հաղորթի շրջանում՝ համանուն շրջկենտրոնից 0,8 կմ հարավ-արևմուտք՝ Վանք գյուղի հյուսիսարևելյան եզրին՝ բլրի վրա (N 39.513544, E 47.022464, ծ. մ.՝ 810 մ):

**Անվան ստուգաբանություն.** վանքի անվանումն ավանդաբար կապվում է Սբ. Գրիգոր Լուսավորչի թոռան՝ Սբ. Գրիգորիսի նահատակությունից հետո նրան պատկանող սրբություններից մեկը՝ բյուրեղյա սպիտակ լանջախաչն Ամարասից այստեղ բերելու և պահելու հետ. «Աւանդութեամբ հաստատեն ամենեքեան, թէ սա է լանջական խաչ սրբոյն Գրիգորիսի Աղուանից կաթողիկոսին, զոր շնորհեաց նմա Գրիգոր Լուսավորիչն ի ժամ առաքելոյ գնա յԱղուանս, և յետ սոսկալի նահատակութեան նորս մնացեալ ի ձեռս հաւատացելոց որպէս սրբազան աւանդ, ուր կան անկորուստ պահեալ որդւոց յորդիս ցայսօր ժամանակի: Ապա կառուցեալ յանուն նորս եկեղեցի՝ արարեալ են զսա Եպիսկոպոսարան ի պատիւ այնր խաչի և որոշեալ առանձին նմա զվիճակ: Աստանօր տեսի զկոնդակս չորից կաթողիկոսաց ի հաստատութիւն այսր աթոռոյ, այն է՝ Յովհաննու, Եսայեայ, Ներսիսի և Միմեօնի, որք որդւոց յորդիս մնացեալ սերունդս Սրապիոն քահանայի, այժմ ևս վերակացուի այնր եկեղեցւոյ և խա-

չի: Պատմեն ծերունիք, թէ անգգոյշ պատահմամբ այրեցան ամենայն ծրարք թաշկինակաց խաչին, ընդ որս և խաչն, բայց ոչինչ գտեալ զվնասս, միայն սակաւ ինչ ճեղքեցաւ ընդ մէջ, որ յետոյ արծաթապատ արարեալ պահպանի զգուշութեամբ»<sup>1</sup>: Ի դեպ, ԺԹ դարավերջին խաչը նշյալ մի քանի կոնդակների հետ անհետացել է<sup>2</sup>:

**Պատմություն.** հիմնադրման ստույգ թվականի կամ ժամանակաշրջանի վերաբերյալ մատենագիտական վկայություններ չկան: Նշյալ խնդրում անփոխարինելի սկզբնաղբյուրներ են պահպանված վիճազերը: Ըստ այդմ, եկեղեցու սեղանի վեմ-քարին փորագրված շինարարական բնույթի ԺԳ դ. կիսանդձ արձանագրությունը (Իշխանը և որդի՛ն՝ Աջամը, մույնամում են 1346 թ. կերտված որմնափակ խաչքարի հիշատակագրության մեջ նշված անձանց հետ) թույլ է տալիս վանքը ենթադրաբար թվագրել ԺԳ դ.՝ հետագա դարերում կատարված հավելումներով:

Ինչ վերաբերում է գրավոր աղբյուրներում առկա տվյալներին, ապա դրանց հանդիպում ենք՝ սկսած ԺԷ դարից, այն էլ՝ հիմնականում տուրքերի վճարման առնչությամբ: Այսպես՝ 1667 թ. «Ներսէս կաթողիկոսը գրում է Դիզակու Սպիտակ վանքի գիղացիներին, որ իւր ներկայացուցիչ Ովանէս պարոն Տէրին հարկերը լիովին հատուցանեն, ՌՃԺԶ թուին»<sup>3</sup>:

1 **Ջալալեանց Ս.**, Ճանապարհորդություն ի Մեծն Հայաստան, մասն Բ, Տփլիսի, 1858, էջ 263-264:  
 2 **Բարխուտարեանց Մ.**, Արցախ, Բագու, 1895, էջ 68:  
 3 **Թօփճեան Յ. Յակոբ,** Յուցակ ժողովածուաց Դաղեան Խաչիկ վարդապետի, մասն Բ, Վաղարշապատ, 1900, էջ 42:

1701 թ. Աղվանից կաթողիկոս Միսենն Գ Խոտորաշենցիին (1675-1701) տեղեկացնում է Սպիտակ խաչ և Շախկախի<sup>4</sup> վանքերի թեմերին ենթակա թաղարցիներին, որ «...այդ վանքի վանահայր է ձեռնադրում Յովհաննես պարոն Տերին, և յորդորում է, որ հարկերը լրի նրան հատուցանեն»<sup>5</sup>:

1773 թ. Հովհաննես Ժ Գանձասարեցի կաթողիկոսը (1763-1786) պատվիրում է «...Իգգակի Գունէ կոչուած մասի գիղացիներին (Հաղղութու ձոր, Բանագուր, Ծամձոր և այլն), որոնք Սպիտակ վանքի վիճակատր են..., առաջնորդ ճանաչել Պետրոս եպիսկոպոսին»<sup>6</sup>:

Հաջորդ տեղեկություններից պարզվում է, որ ԺԷ դ. վերջերին վանքը նյութական ծանր վիճակում էր: Դա է հաստատում, օրինակ, Աղվանից Իսրայել կաթողիկոսի՝ 1789 թ. վանքի տնտեսական աջակցությանն ուղղված կոչ-խնդրագիրը<sup>7</sup>: 10 տարի անց՝ 1799 թ., Իսրայել կաթողիկոսը կրկին «...պատուիրում է վիճակատր ժողովրդին չվտացնել ծերունի Պետրոս եպիսկոպոսին, և յայտնում է, թե ինքը անձամբ ուխտի գալով տեսել է Սպիտակ խաչ վանքի միաբանների աղքատ ու թշուառ կեանքը և յորդորում է վանական տուրքերը լրի հատուցանել»<sup>8</sup>:

Շուրջ մեկ դարյա ընդմիջումից հետո առկա հիշատակությունները ևս լույս չեն սփռում վանքի պատմության վրա: Միայն հայտնի է, որ 1891 թ. այն կացարան էր դարձել կազակային սահմանապահ զնդերից մեկի, իսկ 1902 թ.՝ սահմանապահային ծառայության ելիզավետպոլյան բրիգադի շտաբի համար<sup>9</sup>:

Կովկասի 1892 թ. վարչական բաժանման համաձայն՝ վանքը մտնում էր Արցախի թեմի Ջարրայելի գավառի մեջ<sup>10</sup>:

Պետք է հավելել, որ Սպիտակ խաչը եղել է մեծ ուխտատեղի ոչ միայն Վանքի, այլև շրջակա գյուղերի բնակիչների համար. «Աստանօր գտանի բիրեղեայ սպիտակ խաչ, առ որ յաճախեն ուխտատուք բազումք զենմամբ խոյոց և գուարակաց»<sup>11</sup>: Ի դեպ, ուխտավորներն այցելել են ամեն կիրակի<sup>12</sup>:



Միշա Բաբայանը որմնափակ խաչքարի մոտ (լուս.՝ Ս. Դանիելյանի, 2018 թ.)

Ըստ վանքի վերջին պահակի՝ 80-ամյա Միշա Բաբայանի<sup>13</sup> ասության՝ եկեղեցու զանգը և խաչը դրվել են 1965 թ. «Չանգը ես եմ վեր բարձրացրել, կախել 1965 թվին: Մինչև էդ խաչը իլյալ չի, ես եմ կախել: Էն ժամանակ գյուղում մի մարդ ա եղել, ինքը Երևանում գործարանում աշխատել ա, 8 կգ-անոց խաչը պատրաստել ա, ես եմ բարձրացրել: Չանգը կախել եմ, խաչն էլ...»<sup>14</sup>:

Մեզ հայտնի վերջին նորոգությունը սկսվում է 2020 թ. օգոստոսին ռուսաստանյան Սմբատ Արքահամյանի նյութական աջակցությամբ, որը, ցավոք, կիսատ է մնում սեպտեմբերյան ողբերգական իրադարձությունների պատճառով:

2020 թ. 44-օրյա պատերազմից հետո գյուղն ու վանքն անցնում են Ադրբեջանի զինված ուժերի վերահսկողության ներքո, և դրանով իսկ վանքը հայտնվում է քրիստոնեական վտանգված հուշար-

4 Թօփման Յ. Յակոբ, նշվ. աշխ., էջ 42:

5 Գտնվում է Սպիտակ խաչից 3,2 կմ հարավ-արևմուտք՝ Սարինշեն գյուղից 0,9 կմ հարավ-արևելք:

6 Թօփման Յ. Յակոբ, նշվ. աշխ., էջ 42:

7 Նույն տեղում:

8 Նույն տեղում:

9 Сегаль И. Елисаветпольская губерния: Впечатления и воспоминания // Кавказский вестник. Тифлис. 1902. № 5, с. 23.

10 Խ. Վ. /Խաչիկ վարդապետ Գաղյան/, Համառոտ տեղեկագիր Արցախի (Գարաբաղի) թեմի վանքերի, «Արարատ», 1896, Ա, էջ 44:

11 Ջալալեանց Ս., նշվ. աշխ., էջ 263: Չուարակ՝ մատաղահաս ցուլ, փոքր եգ (Ղազարյան Ռ., Գրաբարի բառարան, հ. Ա, Երևան, 2000, էջ 445):

12 «Նոր-Գար», 1888, № 193, 17 նոյեմբերի, էջ 2:

13 Միշա Բաբայանը վանքի վերջին պահակն էր (աշխատել է 25 տարի): Հայրենի գյուղ վերադառնալու երազանքով ապրեց մինչև կյանքի վերջը՝ 2022 թ. հունվարի 30-ը (ամփոփվել է ՀՀ Արարատի մարզի Արտաշատ քաղաքի գերեզմանոցում):

14 Հակոբյան Ս., «Վանքի Միշա պապիկը». Իմ հիշատակը, իմ ժամը, իմ կարոտը..., 21 ապրիլ, 2021: [www.mediamax.am/am/news/hadrut/42847/](http://www.mediamax.am/am/news/hadrut/42847/)

ձանների շարքում: Որոշ ժամանակ անց, կեղծելով իրական պատմությունն ու կրոնաժխական, ազգային պատկանելությունը, աղբրեջանական իշխանությունները վանքը ոչ միայն պիտակում են որպես աղվանա-ուղիական կառույց, այլև հանում են գմբեթի խաչը և քանդում տանիքի ծածկասալերը<sup>15</sup>:

**Կալվածքներ.** Սպիտակ Խաչ վանքը ԺԹ դարում ուներ ոչ այնքան ընդարձակ կալվածքներ՝ տեղամասեր, վարելահողեր, այգիներ: Ըստ ամենայնի, ԺԹ դ. կեսերին դրանք անմխիթար վիճակում էին և շատ եկամուտ չէին բերում վանքին, քանի որ, օրինակ, 1856 թ. նշվել է. «Վանիցն Սպիտակ-խաչի, որ ի վանք գեղջ Հատրութայ: Մասնատր ինչ կալուած տյն վանից և այգին կիսաւերակ յուսալի, թէ չափիլ ունի անվէճ»<sup>16</sup>:

1892 թ. վանքապատկան էր 4 կտոր վարելահող՝ 20 ն. եկամտով<sup>17</sup>, 1909 թ.՝ 7 դեսյատին (7,63 հա) հողատարածք («Չորին վըղ» և «Պետին տղին տափ» վարելահողերը) և պտղատու մի այգի<sup>18</sup>, 1912 թ.՝ նույնքան 7 դեսյատին տարածք<sup>19</sup>:

Հարկ է նշել, որ Ի դարի առաջին տասնամյակում կալվածքներից ստացված եկամուտը տատանվում էր 1-ից 4 ռուբլու միջև. 1902 թ. կազմում էր 1 ն. 59 կոպ., 1908 թ.՝ 2 ն. 25 կոպ., 1910 թ.՝ 4 ն. 30 կոպ.<sup>20</sup>, իսկ 1911-1912 թթ.՝ 30 ն.<sup>21</sup>:

Խորհրդային կարգերի հաստատումից հետո Սբ. Խաչից խլվում են վանքապատկան բոլոր կալվածքները:

**Քահանա.** ԺԹ-Ի դարերի ընթացքում վանքում սպասավորած քահանաներից հայտնի են ներքոնշյալները.

*Սրապիոն Մելքոնյան Վարդապետյանց* (1798-1867). քահանա է ձեռնադրվել 1824 թ. հունվարի 16-ին Գանձասարի վանքում և այդ թվականից մինչև կյանքի վերջը՝ 1867 թ. օգոստոսի 26-ը, պաշտոնավարել Սպիտակ խաչ վանքում<sup>22</sup>:

15 Ի դեպ, ըստ աղվանա-ուղիական համայնքի ներկայացուցիչ Ռոբերտ Մոքիլիի գավելտալի և անհիմն հայտարարությունների՝ հայերը «օկուպացիայի ընթացքում» իբր վանքի պատերին ազուցել են խաչքարեր, փորագրել հայերեն արձանագրություններ՝ ջնջելով աղվանական հետքը՝ <https://www.youtube.com/watch?v=OqS26fM0z64>:

16 Վաւերագրեր հայ եկեղեցու պատմութեան, գիրք Թ, Հայ առաքելական եկեղեցու Արքայի թեմը (այսուհետ՝ ՎՀԵՊ, գիրք Թ), Երեւան, 2001, էջ 255:

17 Խ. Վ., նշվ. հոդվ., «Արարատ», 1896, Ա, էջ 44:

18 ՀԱԳ, ֆ. 56, ց. 18, գ. 764, ք. 278-279: Ի դեպ, ըստ տեղեկություններից մեկի՝ 1900 թ.-ից մինչև 1911 թ. մարտի 1-ը հասույթները գոյացել են վանքապատկան վարելահողերից և այգուց (ՎՀԵՊ, գիրք Թ, էջ 522):

19 ՀԱԳ, ֆ. 56, ց. 1, գ. 11608, ք. 355 շրջ.-356:

20 ՎՀԵՊ, գիրք Թ, էջ 523:

21 Նշվ. աշխ., էջ 548:

22 ՀԱԳ, ֆ. 56, ց. 12, գ. 531-533, 538 և ց. 18, գ. 542: Տեր Սրապիոնը ծնվել է 1798 թ., ուսանել Գանձասարի վանքում Սարգիս արքեպիսկոպոսի մոտ: Միաժամանակ հովվել է Դուշչիլար, Տյաք և Նորշեն գյուղերում: Ուներ 3 որդի (Մեսրոպ, Պետրոս և Հովհաննես) և 3 դուստր: Տե՛ս նաև ՎՀԵՊ, գիրք Թ, էջ 206: Տապանագիրը տե՛ս էջ 51, արձ. իզ:

*Մեսրոպ Տեր-Սրապիոնյանց* (ծնվ. 1832 թ.). տեր Սրապիոնի որդին էր: Գյուղի քահանան էր ձեռնադրությունից՝ 1864 թ.-ից առ 1893 թ.<sup>23</sup>:

*Հովսեփ Մելիք-Սիրայանց.* ամենայն հավանականությամբ, քահանայագործել է տեր Մեսրոպի հետ միասին: 1893 թ. հիշվում է արդեն որպես հանգուցյալ<sup>24</sup>:

*Պետրոս Տեր-Սրապիոնյանց.* տեր Սրապիոնի որդին էր: 1891 թ. նոյեմբերի 2-ին ստացել է քահանայության վկայական<sup>25</sup>:

1912 թ. վանքը քահանայագուրկ էր<sup>26</sup>:

*Մեսրոպ Դադամյան.* հիշվում է 1913 թ.: Հովվել է նաև Տյաք գյուղին<sup>27</sup>:

*Դավիթ Ղալաբեկյան.* Սպիտակ խաչ վանքի վերջին քահանան էր: Ըստ վավերագրերից մեկի՝ նրա քահանայական անօրինական ձեռնադրությունը կատարել էր Ամարասի վանահայր Սուրեն արեղան<sup>28</sup>:

**Վիճազոր.** Սպիտակ խաչ վանական համալիրում պահպանված վիճազորն ուշադրության են արժանացել՝ սկսած ԺԹ դարի կեսերից, երբ հետագոտողներն իրենց տեղագրական աշխատություններում դրանք վկայակոչել են և զիտական շրջանառության մեջ դրել, որոնցից երկուսը մեզ չեն հասել: Սարգիս արք. Ջալալյանցն իր տեղագրական աշխատության երկրորդ հատորում ընդգրկել է 4, Մակար եպս. Բարխուտարյանցը՝ 8 վիճազիր: «Դիվան հայ վիճագրության» մատենաշարի՝ Արցախին նվիրված պրակում Մեղրակ Բարխուտարյանը հրատարակել է 11 արձանագրություն, որոնցից երկուսն անձամբ չի տեսել և ներկայացրել է ըստ նախորդների վերձանման: Մակար Բարխուտարյանցից օգտվելով՝ արձանագրություններից յոթը նույնությամբ վերահրատարակել է Համազասպ Ռսկյանը, իսկ երեքը՝ Շահեն Սկրտչյանը: Մեկ արձանագրություն էլ հրատարակել է հուշարձանագետ Սամվել Կարապետյանը:

Ի դեպ, Խաչիկ վարդապետ Դադյանի՝ 1893 թ. ընթերցած 5 արձանագրությունները (դրանցից 3-ի՝ առաջին ընթերցողն է, 2-ի՝ երկրորդ) ցարդ անտիպ են և պահվում են Հայաստանի ազգային արխիվում:

**Ճարտարապետություն.** Սուրբ Խաչն արցախյան նշանավոր վանական համալիրներից է՝ բաղկացած եկեղեցուց, գավթից, հյուրատնից, օժանդակ շինություններից, գերեզմանոցից և հայ ճարտարապետության յուրօրինակ կառույցներից մեկից՝ որմնափակ խաչքարից:

23 ՀԱԳ, ֆ. 93, ց. 1, գ. 384, ք. 451 շրջ.-452; ֆ. 56, ց. 1, գ. 8889, ք. 151 շրջ.-152:

24 ՀԱԳ, ֆ. 56, ց. 1, գ. 8889, ք. 151 շրջ.-152:

25 ՀԱԳ, ֆ. 56, ց. 1, գ. 6012, ք. 82: Ի դեպ, 1893 թ. Տյաքի քահանան էր (ՀԱԳ, ֆ. 56, ց. 1, գ. 8889, ք. 151 շրջ.-152):

26 ՀԱԳ, ֆ. 56, ց. 1, գ. 11608, ք. 360:

27 ՀԱԳ, ֆ. 57, ց. 2, գ. 1010, ք. 93:

28 ՎՀԵՊ, գիրք Թ, էջ 772:



Եկեղեցին և գավիթը հարավ-արևմուտքից (լուս.՝ Ս. Դանիելյանի, 2018 թ.)



Եկեղեցու ներքին տեսքը դեպի արևելք, գավթի ներքին տեսքը դեպի արևմուտք (լուս.՝ Ս. Դանիելյանի, 2018 թ.)

*Եկեղեցի և գավիթ.* Եկեղեցին ունի միանավ, քաղածածկ բազիլիկ հորինվածք: Արևելյան կողմում կիսաշրջան խորանն է: Լուսավորությունն իրականացված է եկեղեցու արևելյան և գավթի հարավային և արևմտյան ճակատներից բացված մեկական լուսամուտով: Հյուսիսային որմի մեջ՝ ավանդական տեղում է մկրտության խորշը՝ ավագանով հանդերձ: Նկատելի է, որ գավիթը կառուցվել է ավելի ուշ, քանի որ եկեղեցու արևմտյան պատը թերևս ինչ-ինչ պատճառներով քանդել են և նույն կողմից կից կառուցել փոքր-ինչ ավելի լայն չափերի թաղածածկ գավիթը: Եկեղեցու և գավթի միջև բաժանարար որևէ պատ գոյություն չունի: Գավթի երկթեք կղմինդրածածկ տանիքի արևելյան եզրին բարձրանում է սրածայր վեղարի ներքո առնված վեց-սյունանի ռոտոնդան: Միակ մուտքը գավթի արևմտյան ճակատի կենտրոնից է:

Բացառությամբ կառուցողական առավել պատասխանատու հատվածների՝ թաղակիր կամարների, մուտքի, լուսամուտների և խորշերի պարակալների՝ ամբողջապես կառուցվել է անմշակ քարով և կրաշաղախով: Որմերում ագուցված են խաչքարեր: Երեսապատի քարերին առկա են նվիրատվական բնույթի խաչաքանդակներ՝ կից հակիրճ հիշատակագրություններով: Եկեղեցու ներքին չափերն են՝ 8 x 5,6 մ, իսկ գավթինը՝ 7,8 x 7,3 մ:

Ինչ վերաբերում է կառուցման ժամանակին, ապա, ըստ ամենայնի, նկատի ունենալով եկեղեցու սեղանի վեմ-քարի կիսաեղծ արձանագրությունը, այն կարող ենք ենթադրաբար թվագրել ԺԳ դարով, իսկ ելնելով գավթի կառուցողական և հորինվածքային առանձնահատկություններից՝ նորից թեականորեն կարող ենք համարել ԺԷ դ. կառույց: Հյուրատունը և ռոտոնդա-զանգակատունն էլ կառուցվել են 1735 թ.:

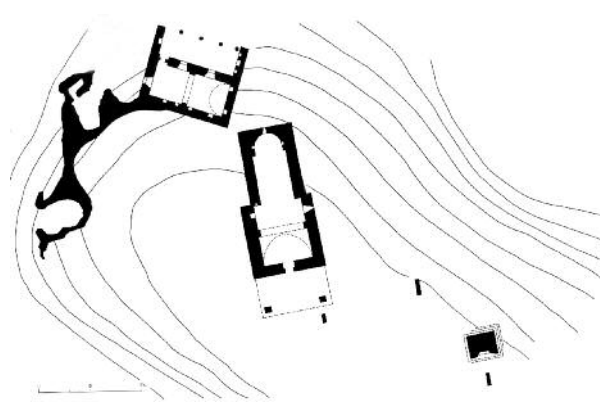
ԺԹ դարի կեսերին վանք այցելած Մարգիս արքեպիսկոսը նշում է, որ «...սուրբ ուխտն Սպիտակ Խաչ, կառուցեալ յանհարթ քարանց միջակ շինուածովք...»<sup>29</sup>: Նույն դարի վերջին ականատեսը շեշտում է՝ հուշարձանն անմխիթար վիճակում է և կարոտ նորոգության. «Վանքը չունի եկեղեցական և ոչ մի զարդ և գտնում է բոլորովին անշուք, կիսամերկ դրութեան մեջ. պատերի սուաղը ներսից և դրսից բոլորովին փլուել է, իսկ տանիքը մաշուել է և անձրևային եղանակներում կաթում է, այնպես որ անձրևի ջուրը և խոնավութեան կաթիլները, որ միշտ նկատելի են լինում, պատերի վրայ թողնում են իրենց հետքը...»<sup>30</sup>: Նույն ժամանակ Մակար եպիսկոպոսն էլ հավելում է, որ «անտաշ քարով և կրացեխով» կառուցված վանքն ունի «...կաթուղիկ

29 Ջալալեանց Ս., նշվ. աշխ., էջ 263:

30 «Նոր-Գար», 1888, № 193, 17 նոյեմբերի, էջ 2-3:



Եկեղեցու մկրտության ավազանը, գավթի մուտքը և երեսապատի տեղահան խաչաքանդակ ջար (լուս.՝ Ս. Դանիելյանի, 2018 թ.)



Եկեղեցին և գավիթը վերանորոգման ընթացքում (լուս.՝ Գ. Բուդաղյանի, 2019 թ.) և վանքի հատակագիծը (չափ.՝ Մ. Սարգսյանի, 1980-ական թթ.)

և գաւիթ: Տաճար և գաւիթ ի միասին չափելով երկարութիւնն է 15 մ 75 սանթ., լայնութիւնն՝ 7 մ 10 սանթ.: Վանքս, որ եկեղեցի համարուած է Վանք գիղացւոցն, բայց միևնոյն ժամանակ մեծ ուխտատեղի է գաւառիս հայ բնակչաց»<sup>31</sup>:

1892 թ. եկեղեցին հիշատակվում է որպես «բաւական մաքուր և ամուր շինութիւն»<sup>32</sup>:

1922 թ. վերջին տեղեկություններից մեկն էլ պարզում է, որ չնայած գյուղում կար եկեղեցի, սակայն քահանայազուրկ էր<sup>33</sup>:

Եկեղեցու և գավթի որմերին առկա են վիմագիր արձանագրություններ, որոնց թվում կան նաև անվարժ գրչության փորագրվածներ: Ստորև ժամանակագրական կարգով ներկայացնում ենք 12-ը.

31 Բարխուտարեանց Մ., նշվ. աշխ., էջ 66:

32 Խ. Վ., նշվ. հոդվ., «Արարատ», 1896, Ա, էջ 44:

33 ՎՀԵՊ, գիրք Թ, էջ 760:



Խաչքար և խաչաքանդակ եկեղեցու որմերին (լուս.՝ Ս. Կարապետյանի, 1980-ական թթ. և Ս. Դանիելյանի, 2018 թ.) և վանքի տարածքում (լուս.՝ Գ. Բուդաղյանի, 2019 թ.)



Խաչաքանդակներ եկեղեցու կամարին (լուս.՝ Ս. Դանիելյանի, 2018 թ.) և ռոտոնդա-զանգակատունը խաչով (լուս.՝ Ս. Կարապետյանի և Ա. Դուլյանի, 1980-ական թթ.)

ա Խաչքար (112 x 51 x 22 սմ). ազուցված եկեղեցու հյուսիսային որմին, ներքուստ, երեսով դեպի հարավ, արձանագրությունը՝ 6 տող.

*Ես՝ Սիրաք/ս, կանգնեցի զխաչ / հար ինոյ / Խուրլափի, քվ(ին) ՉՉԲ (1333):*

Հրատ. Բարխուտարեանց Մ., նշվ. աշխ., էջ 66: Ոսկեան Հ., Արցախի վանքերը, էջ 21: Սկրտչյան Շ., Լեռնային Գարաբաղի պատմաճարտարապետական հուշարձանները, Երևան, 1985, էջ 135: ԳՀՎ V, էջ 189:

Ծանոթ. արձանագրության առաջին վերձանողն է Խաչիկ վրդ. Գաղյանը 1893 թ. (ՀԱԳ, ֆ. 319, ց. 1, գ. 107, թ. 23): Ի դեպ, «Դիվան»-ում այն ներկայացված է չպահպանված արձանագրությունների շարքում:

Տարրերեցում. Գաղյանի մոտ տարեթիվն է՝ ՉԾԲ (1303):

բ Սեղանի վեմ-քար (127 x 68 x 20 սմ). արձանագրությունը՝ կիսաեղծ 2 տող.

*Յանուն Ա(ստուծոյ) ես՝ Աջամի որդի Իշխա- (նա)յ, շինեցի զս(ուր)ք Մարի...:*

Ծանոթ. վիմագրում նշված անձինք հիշվում են նաև որմնափակ խաչքարի արձանագրության մեջ, ըստ այդմ, հուշարձանը կարելի է թվագրել ԺԴ դ.: Ցավոք, Սպիտակ խաչ վանքի պատմության համար կարևոր այս վիմագիրը կիսաեղծվածության պատճառով հնարավոր չի եղել ամբողջապես ընթերցել:

գ Խաչաքանդակ քար (48 x 39 սմ). եկեղեցու հարավային ճակատին՝ փորածո խաչի թեթի միջակայքում, արձանագրությունը՝ 4 տող.

*Խաչս Մախ/ստտ պ(է)կ/ին այ, / ՋԽ (1491):*

Հրատ. ԳՀՎ V, էջ 188:

Ծանոթ. անձնանվան վաղազույն հիշատակություններից է:

դ Գավթի մուտքի հարավային նիստին, արձանագրությունը՝ 7 տող (երրորդ տողն անավարտ է).

*Շինեցաւ Ռճ/ՉԳ (1735) այն տարին էր / Թահմազ խան...: / Յիշատ(ա)կ է զանկ/ակ]ատունս Սուր/ապի որդի Ովանէս / եպ(իս)կ(ուպո)սին:*

Հրատ. Ջալալեանց Մ., նշվ. աշխ., էջ 264: Բարխուտարեանց Մ., նշվ. աշխ., էջ 66-67: Ոսկեան Հ., նշվ. աշխ., էջ 21: Սկրտչյան Շ., նշվ. աշխ., էջ 136: ԳՀՎ V, էջ 189:

Ծանոթ. վիմագրի երկրորդ ընթերցողն է Խաչիկ վրդ. Գաղյանը 1893 թ. (ՀԱԳ, ֆ. 319, ց. 1, գ. 107, թ. 24): Ի դեպ, երրորդ տողը, կարծում ենք, պետք է ավարտվեր հյուրատան շինարարական արձանագրության վերջին տողի նման՝ *օսմանդուն երկրէս տուրս արաւ* (տե՛ս արձ. ժգ): Բացի այդ՝ երկու վիմագրերում էլ հիշվում են նույն անձինք:


Տարրերեցում. «Դիվան»-ում տարեթիվն է՝ ՌճԺԳ (1665), իսկ Շ. Սկրտչյանի մոտ՝ ՌճԻԳ (1674): Սակայն նկատի ունենալով Թահմազի խանի ժամանակաշրջանը և նրա անվան հիշատակությունը նաև հյուրատան շինարարական արձանագրության մեջ՝ կարող ենք ասել, որ հուշարձանը կառուցվել է 1735 թ.:

ե Արձանագիր քար. գավթի արևմտյան ճակատին՝ լուսամուտի միակտոր քարին, արձանագրությունը՝ 6 տող.


*Տ(է)ր ա(ստուա)ծ Յ(խուս)ի Ք(րիստո)ս: / Ես՝ տ(է)ր Ազարիե(ա)յ, / ս(ուր)ք | թվ Խ } քվիս Ռ/ճԽԳ (1694) / ...:*

Հրատ. Բարխուտարեանց Մ., նշվ. աշխ., էջ 67: ԳՀՎ V, էջ 189:



Ծանոթ. Բարխուտարյանցի մոտ *տ(է)ր Ազարիե(ա)յ*-ի փոխարեն՝ *Վրդանէս*:




Արձանագրություն դ (լուս. և գրչ.՝ Ս. Դանիելյանի, 2018 և 2022 թթ.)



Արձանագրություն ե (լուս.՝ Գ. Բուդաղյանի, 2019 թ., գրչ.՝ Ս. Դանիելյանի, 2022 թ.)



Արձանագրություն գ (լուս.՝ Ս. Կարապետյանի, 1980-ական թթ., գրչ.՝ Ս. Դանիելյանի, 2022 թ.)



Արձանագրություն է (լուս.՝ Գ. Բուդաղյանի, 2019 թ., գրչ.՝ Ս. Դանիելյանի, 2022 թ.)

զ Արձանագրություն. գավթի հարավային ճակատին, 2 սող.  
Ես՝ տ(է)ր Ով(անէ)ս ապեղա, ճէմծոր(ե)ցի,  
Ք(րիստո)ս աս(տուա)ծ սիրէսջիկ: Մի | ա(ստուա)ծ  
ողորմի տ(է)ր Ով(անէ)սին, քվ(ին) Ռ-ճԺԵ (1666):  
Ծանոթ. Ճէմծորը Հաղորթի շրջանի Ծամծոր գյուղն է:

է Արձանագրություն. գավթի հարավային ճակատին՝ նախորդից ցած, 2 սող.

Խաչս | տ(է)ր Ով(անէ)սին է:  
Ծանոթ. ժամանակը՝ ԺԷ դ.:

ը Արձանագրություն. գավթի արևմտյան ճակատին՝ մուտքի մոտ.

Տ(է)ր Ով(անէ)ս:  
Ծանոթ. ժամանակը՝ ԺԷ դ.:

թ Արձանագրություն. գավթի արևմտյան ճակատին՝ խաչաքանդակի շուրջը, 3 սող.


Խաչս տ(է)ր | Ով(անէ)սին է:  
Ծանոթ. ժամանակը՝ ԺԷ դ.:



Արձանագրություն ք (լուս. և գրչ.՝ Ս. Դանիելյանի, 2018 և 2022 թթ.)

ծ Արձանագրություն. գավթի արևմտյան ճակատին՝ խաչաքանդակի շուրջը, 2 սող.

Ապ(ե)ղ(ա)յ տ(է)ր Ով(անէ)սին Ա(ստուա)ծ ո-  
ղ(ո)րմե(ա)յ:  
Ծանոթ. ժամանակը՝ ԺԷ դ.:



Արձանագրություն Ժ (լուս. և գրչ.՝ Ս. Դանիելյանի, 2018 և 2022 թթ.)

Ժա Խաչքար (52 x 33 սմ). ագուցված եկեղեցու ներսում՝ մկրտարանի խորշում, քառատող արձանագրությունը՝ հիմնախաչի հորիզոնական թևերից վեր.

Խաչս Ղալմ(ա)րի(ն) | ...ն/ն:  
Ծանոթ. Ժամանակը՝ ԺԷ դ.:

Ժբ Տապանաքար (97 x 45 սմ). ագուցված եկեղեցու որմին, արձանագրությունը՝ 4 տող.

Այս է տապան Իվան բէկին, | որ է որդի Բէջան բէկին | եւ ի տոհմեն Ղօրղանօվին: | Վախճանեալ է 1839 թ.:



Արձանագրություններ Ժա և Ժբ (լուս.՝ Ս. Դանիելյանի, 2018 թ.)

**Հյուրատուն.** գտնվում է եկեղեցուց հյուսիս-արևելք: Ունի հյուսիս-հարավ երկայնական առանցքով ուղղանկյուն թաղածածկ հատակագծով սենյակ, որի մուտքը բացված է արևելյան ճակատի հյուսիսային եզրից (արտաքին չափերն են՝ 10 x 8,5 մ): Թաղը կենտրոնում ամրացված է սրբատաշ կամարով, իսկ պատերին բացված են ուղղանկյուն և կամարակապ խորշեր: Լուսավորությունն իրականացված է նույն ճակատի մեջ բացված 2 լայն լուսամուտներով: Առջևում փայտե սյունաշարով նախասրահն է: Օգտագործված շինանյութը կոպտատաշ քարն է: Բացառություն են կազմում մուտքի շրջանակը և կամարը, որոնք սրբատաշ քարից են: Ըստ մուտքի բարավորին փորագրված շինարարական արձանագրության՝ այն կառուցվել է Հովհաննես եպիսկոպոսի հիշատակին 1735 թ.:

Մեզ հայտնի վերջին նորոգությունը կատարվել է 1888 թ. շուշվարնակ թաղասեռցի վաճառական Բաղդասար Սաֆարյանի նյութական աջակցությամբ. «...վանքի արևելեան կողմը գտնուում է մի ընդարձակ միայարկ շինութիւն, որ վկայ է, թէ այդ վանքը բաւական փառաւոր անցեալ է ունեցել, բայց այժմ այդ շինութեան բեկորներն են մնում: Ամառս այդ վանքը ուխտ գալով շուշարնակ թաղասեռցի ...վաճառական պ. Բաղդասար Սափարեանը և տեսնելով այդ աւերակ շինութիւնը, իր միջոցներով շինել է տալիս և ծածկուում երկաթէ տանիքով, ծախսելով առնուազն 500 ռուբլի: Պարոնի այս արարքը միակ է մեր կողմերում, ուստի արժանի է խորին շնորհակալութեան...»<sup>34</sup>:

Ժգ Արձանագրություն. արևելյան մուտքի ճակատակալ քարին՝ 6 տող.

Ես՝ Միկրտիչս, գրեցի | յիշատակ է թանապիս | Սուրայի որդի Ովանէս եպ(իս)կ(ոպո)սին: | Շինեցաւ ՌՃՁԳ (1735) քվին: Այն տարին էր | Թահմազ խան օսմանլուն երկրէս տուրս ար(ա)ւ:

Հրատ. Բարխուտարեանց Մ., նշվ. աշխ., էջ 66-67: Ոսկեան Հ., նշվ. աշխ., էջ 22: ԴՂՎ V, էջ 189:

Ծանոթ. վիմագրի առաջին ընդօրինակողն է Խաչիկ վրդ. Դադյանը 1893 թ. (ՀԱԳ, ֆ. 319, ց. 1, գ. 107, թ. 23): Ռուսերեն թարգմանությամբ հրատարակել է Ի. Մեգալը (Серазь И. Елисаветпольская губерния: Впечатления и воспоминания // Кавказский вестник, Тифлис, 1902, № 5, с. 25):

Ուշագրավ այս վիմագիրը ոչ միայն հյուրատան կառուցման, այլև ժամանակի ռազմաքաղաքական անցքերի յուրօրինակ «քարե փաստաթուղթ» է: Նրանում հիշատակված Թահմազ խանը (Թահմասպ Գուլի խան) հայտնի է նաև որպես Նադիր շահ (Իրանի շահ՝ 1736-1747 թթ., Աֆշարների հարստության հիմնադիր), իսկ նշված պատմական դեպքը վերաբերում է 1730-1736 թթ. թուրք-պարսկական պատերազմին:


Ի դեպ, բարավորին կից՝ կամարի կենտրոնական քարի կողմակերեփին, արձանագրության առաջին տողի շարունակությունն է՝ *րեցի*:

34 «Նոր-Գար», Թիֆլիս, 1888, № 193, 17 նոյեմբերի, էջ 2:





Հյուրատունն արևելքից (լուս.՝ Մ. Սարգսյանի, 1980-ական թթ. և Ա. Դանիելյանի, 2018 թ.)



Հյուրատան արևելյան մուտքի ճակատակալի արձանագրությունը (լուս. և գրչ.՝ Ա. Դանիելյանի, 2019 և 2022 թթ.)


ժյ Արձանագրություն. մուտքի հարավային նիստին՝ 3 տող. ԹՎ(ին) ՌԲԾԺԵ (1766)-ին Բ(րիստոս)ի ծառա / Պետրոս վարդապետ: | Պետրո[ս]:  
Հրատ. ԴՀՎ V, էջ 189:  
Ծանոթ. Վիմագիրն առաջին անգամ ընդօրինակել է Խաչիկ վրդ. Դադյանը 1893 թ. (ՀԱԳ, ֆ. 319, ց. 1, գ. 107, թ. 23): Ի դեպ,

Պետրոս վարդապետը թերևս 1773 թ. Աղվանից Հովհաննես կաթողիկոսի (1763-1786) հրամանով վանքի առաջնորդ նշանակված Պետրոս եպիսկոպոսն է (ՀԱԳ, ֆ. 56, ց. 1, գ. 305, թ. 46):

Ժե Արձանագրություն. մուտքի հարավային նիստին՝ 1 անավարտ տող.  
Ես՝ Պ(ետրոս):



Արձանագրություն ժե (լուս. և գրչ.՝ Ա. Դանիելյանի, 2019 և 2022 թթ.)



Հյուրատան մուտքի հարավային նիստի արձանագրությունը (լուս. և գրչ.՝ Ա. Դանիելյանի, 2019 և 2022 թթ.)

Վիմագիրը խցեր. համալիրի կազմում՝ վանքի հյուսիսային և հյուսիսարևելյան կողմերում՝ հյուրատան մոտ, պահպանվել են վիմագիր խցեր, որոնց պատերին առկա են խորշեր: Դրանք, ամենայն հավանականությամբ, ծառայել են որպես ճգնարան: Հյուսիսարևելյան վիմագիր խուցը բաղկացած է 2 սենյակից (ներքին չափերն են՝ 5,5 x 4 մ). մեծն ունի սեղանաձև հատակագիծ, որի հյու-



Վիճափոր խուց (լուս.՝ Ա. Ոսկանյանի, 2012 թ.)



Նմուշներ գերեզմանոցի խաչքարերից և տապանաքարերից (լուս.՝ Ա. Ոսկանյանի, 2012 թ., Գ. Բուդաղյանի, 2019 թ., Ս. Կարապետյանի, 1980-ական թթ.)

սիսարևելյան կողմում կից է փոքրիկ ուղղանկյուն հատակագծով ճգնարանը: Կիսամշակ պատերով հյուսիսային խուցն ունի ուղղանկյանը մոտ հատակագիծ (ներքին չափերն են՝ 4,2 x 3,5 մ):

**Գերեզմանոց.** տարածվում է Սալիտակ խաչ վանքի շուրջը: Օրորոցաձև, բարձր և հարթ ուղղանկյունաձև տապանաքարերի մեջ առանձնապես մեծ թիվ են կազմում ԺԹ դարին վերաբերողները: Պահպանվածներից հնագույնը ԺԴ դարից է: Առկա են նաև տեղահան մի քանի խաչքարեր, որոնցից մեկն ունի պատկերաքանդակ: Գերեզմանոցի ամենաուշագրավ հուշարձանը որմնափակ խաչքարն է:

*Սալիտակ խաչ որմնափակ խաչքար.* գտնվում է վանքից հարավ-արևմուտք (ունի շուրջ 4,5 մ բարձրություն, 290 սմ երկարություն և 230 սմ լայնություն)<sup>35</sup>: Կերտվել է 1346 թ. համակ սրբատաշ դեղնասալիտակավուն քարերով: Արևմտյան ճակատին՝ որմնի մեջ, ազուցված է մի գեղաքանդակ խաչքար: Ի նշան հավատացյալների փրկության՝ հորինվածքում խաչի երկրորդ զալուստն է՝ երկու հրեշտակների ուղեկցությամբ<sup>36</sup>: Արցախյան նմանօրինակ որմնափակ խաչքարերից միակն է, որի վերին կամարաձև մասը լուծված է ոչ թե կիսաշրջան, այլ երկկենտրոն՝ սլաքաձև տարբերակով: Ունեցել է երկլանջ ծածկ:

ժգ Արձանագրություն. որմնափակ խաչքարի գլխակալ կիսակամար քարին՝ փորագիր, 6 տող.

*Ես՝ Աջամի որդի Իշխանայ, կա(ն)կ/նեցի գխաչս ի{ի} փրկութի(ւն) հոգոյ որդոյ իմոյ՝ Ասուդարայ: Որք կարդէք, յիշեցէք ի սուրբ յ(ա)ղ/աթս ձեր՝ աղաչեմ: Ի թվ/իս ՉՂԵ (1346):*

Հրատ. **Ջալալեանց Ս.**, նշվ. աշխ., էջ 264: **Բարխուտարեանց Մ.**, նշվ. աշխ., էջ 67: **Ոսկեան Հ.**, նշվ. աշխ., էջ 22: **Սկրտչյան Շ.**, նշվ. աշխ., էջ 136 (նույնությամբ վերահրատարակել է Մ. Բարխուտարյանցի ընթերցումը): ԴՀՎ V, էջ 187:

Շամոթ. Վիճագրի երկրորդ ընթերցումն է Խաչիկ վրդ. Դադյանը 1893 թ. (ՀԱԴ, ֆ. 319, ց. 1, գ. 107, ք. 23):

35 Որմնափակ խաչքարի մասին մանրամասն տե՛ս **Կարապետյան Ս.**, Արցախի որմնափակ խաչքարերը, «Էջմիածին», 1983, Ը, էջ 34-40:

36 Այս թեման իր զուգահեռներն ունի Հաղորդի շրջանի հռչակավոր վանքերից մեկի՝ Գտչավանքի խաչքարերի հետ (**Պետրոսյան Հ.**, Խաչքար, Երևան, 2008, էջ 155-157):



Սախոտակ խաչ որճնափակ խաչքարը (լուս.՝ վերատպություն, ժԾ դար, Ս. Կարապետյանի, 1980-ական թթ. և Ս. Դանիելյանի, 2019 թ.)

Խաչքարն ընդգրկող երեք որմերի և ճակտոնի սրբատաշ քարերը պոկված են, տեղում մնացել են միայն արևմտյան ճակատի բարդ պրոֆիլավոր քարերը:

Տարբերություն. Ջալալյանցն *Աջանի որդի Իշխանայ*-ի փոխարեն ունի՝ *Արասի որդի Իշխանս*, իսկ *Աստղարայ*-ի փոխարեն՝ *Բասուղարա*: Բարխուտարյանցի մոտ տարբերվել նշված է՝ ՉԳԷ (1348): Բացի այդ՝ հուշարձանն անվանել է «Բեն»:



Սպիտակ խաչ որմնափակ խաչքարի արձանագրությունը և գրչանկարը (լուս. և գրչ.՝ Ս. Դանիելյանի, 2019 և 2022 թթ.)

ժ. Արձանագրություն. որմնափակ խաչքարի հարավային կողմին հետագայում փորագրվել են բազմաթիվ մանր խաչեր և 4 կարճ տողերով հիշատակագրություն.

Ես՝ / Հա/սա/ն/ս:  
Հրատ. ԴՀՎ V, էջ 188:

Գերեզմանական այլ հուշարձաններ. գերեզմանոցում պահպանվել են հիմնականում ուղղանկյուն բարձր և օրորոցաձև տապանաքարեր, որոնց թվում առկա են նաև ԺԴ-ԺԹ դդ. վերաբերող արձանագիրներ: Ստորև ներկայացնում ենք 7 տապանագիր:

ժը Տապանաքար օրորոցաձև. որմնափակ խաչքարի առջև, հարավային երեսին՝ կենցաղային պատկերներ, կենաց ծառ և անավարտ երկտող արձանագրություն.

Այս է հանգիստ բարեայաչաշտին Աստղարայ, // որ կեսարեայ ժամյանակալի Ք(րիստո)ս փոխնցալ, ով կա...:


Հրատ. Ջալալյանց Ս., նշվ. աշխ., էջ 264: Բարխուտարեանց Մ., նշվ. աշխ., էջ 67: Ոսկեան Հ., նշվ. աշխ., էջ 22: ԴՀՎ V, էջ 188: Ծանոթ. ի դեպ, վիճագրում հիշվող Աստղարայի հոգու հիշատակի համար է կանգնեցվել որմնափակ խաչքարը, ըստ այդմ, հուշարձանը թվագրվում է նույն՝ 1346 թվականով:

Տապանագիրն անավարտ է, իսկ ջարդոտված միջնամասինը ներկայացնում ենք ըստ Ջալալյանցի և Բարխուտարյանցի ընթերցումների:

Տարբերեցում. Ջալալյանցի մոտ՝ անճանաչուն Աստղարայ-ի փոխարեն՝ Բաստղարայ:

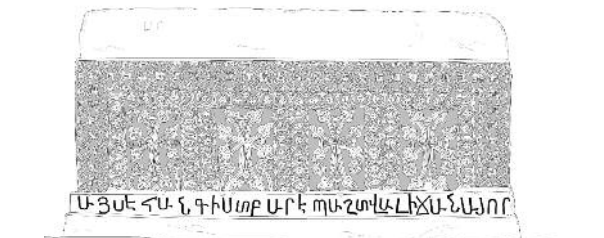


Սպիտակ խաչ որմնափակ խաչքարի արձանագրությունը և գրչանկարը (լուս.՝ Ս. Կարապետյանի, 1980-ական թթ., գրչ.՝ Ս. Դանիելյանի, 2022 թ.)



ժը Տապանաքար օրորոցաձև. նախորդի մոտ, հարավային երեսը հարդարված է խաչաքանդակներով ու զարդաքանդակներով: Արձանագրությունը՝ արևմտյան, հարավային և հյուսիսային նիստերին՝ 1 տող, իսկ արևելյանին՝ 8 տող.

Ես՝ Խունար, որդի | Ջալալայ, կանգնելցի զհասչս ի փրկ/ուրիւն հոգոյ | որդոյ Վելիճանին: | Որք երկիր-ս(ագան)էք, յաղխաթս յիշեցէք, թվ(ին) | ՋԻԷ (1478): // Այս է հանգիստ բարեայաչաշտ Վալիճանայ, որ // կեսարե ժամանակալի Ք(րիստո)ս փոխնցալ: Ով:



Սպիտակ խաչ որմնափակ խաչքարի արձանագրությունը և գրչանկարը (լուս.՝ Ս. Սարգսյանի, 1980-ական թթ., գրչ.՝ Ս. Դանիելյանի, 2022 թ.)

Հրատ. **Ջալալեանց Ս.**, նշվ. աշխ., էջ 264: **Բարխուտարեանց Ս.**, նշվ. աշխ., էջ 67: **Ոսկեան Հ.**, նշվ. աշխ., էջ 22: ԳՀՎ V, էջ 188:

Ծանոթ. երեք նիստերին փորագրված միատող տապանագիրն անավարտ է: Ենթադրելի է, որ այն խաչքարային հիշատակագրություններին հատուկ պետք է լինի «Ով որ կարդա, աստուած ողորմի ասի» բանաձևային ձևակերպումը: Ջալալեանցի մոտ տրված է արևելյան նիստի արձանագրությունը և մի հատված երեք նիստերին փորագրվածից:

Տարբերեցում. Ջալալեանցի մոտ կեսարե ժամանակա-ի փոխարեն՝ երիտասարդ ժամանակին:

ի Տապանաքար. գտնվել է որմնափակ խաչքարի դիմաց.

*Այս է հանգիստ խոնդրեկուն՝ դուստր Ախիճանին, կողակից Կոստանտին և հոր՝ Վելիճանին: Յիշեցէք ի Բրիստոս յաստուծոյ, թվ(ին) ՋԿԱ (1512):*

Հրատ. **Բարխուտարեանց Ս.**, Արցախ, էջ 67: **Ոսկեան Հ.**, Արցախի վանքերը, էջ 22: ԳՀՎ V, էջ 190:

Ծանոթ. 1960-ականներին՝ Սեդրակ Բարխուդարյանի արշավախմբի ուսումնասիրության ժամանակ, տապանաքարն անհետացված էր:


իս Տապանաքար. ուղղանկյունաձև, բարձր, գերեզմանոցում, արձանագրությունը՝ 5 տող.

*1745: | Ի գերեզմանի աստ ամփոփի մարմին | Պետրոսի մեծին արքեպիսկոպոսին: | Էր սա որդի մեծի իշխանին՝ գրուխ դիւցազանց մերոց նահա(ն)գին: |*  
Հրատ. առաջին անգամ:

իբ Տապանաքար. ուղղանկյունաձև, բարձր, արձանագրությունը՝ երեք լեզուներով (հայերեն՝ 8 տող, գրեթե նույն բովանդակությամբ՝ ռուսերեն՝ 4 տող և վրացերեն՝ 6 տող).

*Յայս է տապան լուսահոգի | վաղաքատան Ստեփաննո {ս}սի, | ազգաւ կոչի թիփիղեցի, | թոռն ազնիւ Կանջումովի | եւ էր որդի Աղէքսանդրի, | փոխեալ աստէն սա ամուրի, | թողեալ զճողն յոյժ կակծալի, | 1854: | Նաջջաջնա | ձմննա ձեջծարջ | յարջոյ | ՆՅՅ-ջնջ | յձնջջմոյջո: || Здесь покоится прахъ | гражданина Степана | Алексеева, сына Ганджумова, | скончавшагося 7 января 1854 г.*

Հրատ. առաջին անգամ:



Տապանաքար իս (լուս. և գրչ.՝ Ս. Դանիելյանի, 2018 և 2022 թթ.)

իզ Տապանաքար. կանգնեցված միաստիճան պատվանդանին, ուղղանկյունաձև, բարձր, արձանագրությունը՝ 5 տող.

*26.8.1867: | Ի տոյն տապանի հանգուցեալ դնիս, | ինձ սիրելեաց ես միշտ կարօտիմ, | արդ սպասեալ մնամ ձայնին աւետե(ա)ց, | Սրաբիոն աւագ ք(ա)-հ(անա)յ Վարդապետե(ան)ց:*

Հրատ. առաջին անգամ:

իդ Տապանաքար. ուղղանկյունաձև, արձանագրությունը՝ 4 տող.

*Աստ հանգչի դի հատրութալքնակ Թիփիխ քաղաքացի Բախշի | Իւանեան Գեանջումեանցի, վ(ախճանեալ) 1892 թ. | 92 ամեաց հասակում:*

Հրատ. առաջին անգամ:



Տապանաքար իբ և իզ (լուս.՝ Ա. Ոսկանյանի, 2012 թ.)

# ՓՐԿՎԱԾ ՄԱՍՆԻԿՆԵՐ ՀՈՇՈՏՎԱԾ ՄՇԱԿՈՒՅԹԻՑ

## Բաֆֆի Բորթոշյան

Սկիզբը՝ № 15 և № 17-ում

Հողվածաշարի նպատակն է գոնե քրթի վրա փրկել հիմնականում գանձախույզներից (Թորքիայի Հանրապետությունում գործող) ձեռք բերված լուսանկարներից մեզ հայտնի դարձած անշարժ և շարժական հուշարձանների պատմական, ինչպես նաև գրչագրական արժեք ունեցող արձանագրությունները՝ համոզված լինելով, որ դրանց մեծագույն մասն անխուսափելիորեն արժանանալու է ոչնչացված բյուրավոր հայկական հուշարձանների ճակատագրին:

Խա Խաչքար. ամբողջական է, սակայն տեղահան: Ըստ գանձախույզի՝ հայտնաբերվել է Բզդիք գավառում (բնակավայրը մեզ չի հաջողվել պարզել): Ունի կանոնավորին մոտ եզրագիծ և գեղազարդ հարդարանք: Փորագիր արձանագրությունը՝ խաչքարի եզրերին, 4 տող.

Ի քվ(ին) ՉԽԵ (1296) կանգ/նեցաւ ս(ուր)ք նշանս բարեխաւս Թաթրո(յի): | Տ(է)ր Յ(խոս)ս ողորմեա(յ) Թաթրոյ(ին): | Հանայի:

Խք Խաչքար. ամբողջական է, սակայն տեղահան և գործածված որպես շինանյութ: Գտնվելու վայրը մեզ չի հաջողվել գանձախույզից պարզել: Ունի գուսպ հարդարանք: Փորագիր արձանագրությունը՝ խաչքարի վերնամասում, 5 տող.


Կանգ(ն)եցաք խաչս | ան[ը]առէլի բա(ր)էխաւստի(ս)ն | Բ(րիստո)սի Մա[ր]տիկի(ն) Թագուհի: Փոխ[ե]ցաւ բարեխաւս յովանու | ի Բ(րիստո)ս, ի քվ(ին) ՋՉԴ (1535):

Խգ Խաչքար. ամբողջական է, սակայն տեղահան: Հայտնաբերվել է Բաղեշ գավառի Փոր<sup>4</sup> գյուղում (այժմ՝ Դեղիքմենայրք): Ունի կանոնավորին մոտ եզրագիծ և գուսպ հարդարանք: Փորագիր արձանագրությունը՝ խաչքարի երեսին, 3 տող.

Դիլոյ յ(ի)շ(եցէ)ք ի Բ(րիստո)ս: | Տ(է)ր Ա(ստուա)ծ, | Յ(խոս)ս Բ(րիստո)ս:

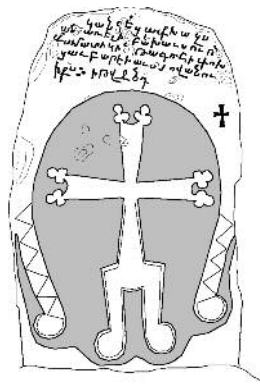
Ծանոթ. խաչքարը մինչև Մեծ եղեռնը գուտ հայաբնակ Փոր գյուղի՝ Ի դարի երկրորդ կեսին հիմնովին ոչնչացված հայոց գերեզմանոցի վերջին մնացորդներից է:

Խդ Ափսե. ըստ հնավաճառի՝ գտնվում է Այնթապ քաղաքում: Փորագիր արձանագրությունը՝ եզրերին, 1 տող.



Խաչքար խա (լուս.՝ 2017 թ., գրչ.՝ հողվածագրի, 2022 թ.)

4 1878 թ. ունեւ 249 հայ բնակիչ (Գ.ԱԹ, Թորոս Ագատյանի ֆոնդ, բաժ. 57/III, ք. 89): Ըստ Էփրիկյանի՝ 1880 թ.՝ 392 շունչ՝ 46 տուն բնակիչ (Էփրիկյան Ս., Պատկերագրող բնաշխարհիկ բառարան, հ. Ա, Վենետիկ, 1903-905, էջ 383), իսկ ըստ Կոլլոբաքի՝ 60 տուն (Колобакин А. М., Материалы для военно-статистического обозрения Азиатской Турции, т. VIII, часть II, с. 68): 1881 թ. գյուղն ունեւր 30 («Լուսնայ», 1900, գիրք Ա, էջ 212), 1887 թ.՝ 40-50 (Նահապետեան Ղ., Պոռայ վանք եւ իւր յիշատակ, «Մասիս», 1887, № 3885, 15 օգոստոսի, էջ 248), իսկ 1915 թ.՝ 59 տուն հայ բնակիչ (Թեոդիկ, Գողգոթա. քրքահայ հոգեւորականութեան եւ իր հօտին աղէտալի 1915 տարին, «Սիոն», 1968, № 1-2, էջ 37):



Խաչքար խբ (լուս.՝ 2017 թ., գրչ.՝ հողվածագրի, 2022 թ.)



Խաչքար խգ (լուս.՝ Ա. Իշխբզյորի, 2016 թ., գրչ.՝ հողվածագրի, 2022 թ.)

*Յ(ի)շ(ա)տ(ա)կ է հավասար ժողովրդոց Ուզուն-լու Ս(ուր)ք Ա(ստուա)ծածնի եկ(ե)ղեց(ու)ն ԻՄԱ (1258 հիշրի, 1842-1843 թթ.):*

*Ծանոթ.* Ուզունլու (Ուզուննա) գյուղը գտնվում է Սեբաստիայի նահանգի Յոզղաք գավառի համանուն քաղաքից 80 կմ հարավ-արևելք, իսկ Կեսարիայից՝ 40 կմ հյուսիս: Հայտնի էր Սք. Աստվածածին եկեղեցին: 1815 թ. ուներ 500 տուն գուտ հայ, իսկ 1872-73 թթ.՝ 180 տուն (110-ը՝ հայ, 70-ը՝ թուրք) խառը բնակչություն (Հայաստանի և հարակից շրջանների տեղանունների բառարան, հ 5, Երևան, 2001, էջ 173-174): 1946 թ. գյուղում շարունակում էր բնակվել 12 տուն հայ ընտանիք՝ 75 անձ (**Կառապետեան Հ.**, Անատոլիայի հայությունը, «Հայաստանի կոչնակ», 1946, № 38, 21 սեպտեմբերի, էջ 901): Թուրք գանձախույզի մոտ հայտնված ափսե՛ն հավանաբար Ուզունլուի՝ 1915 թ. բալանված Սք. Աստվածածին եկեղեցու իրերից է:

Խե Տապանաքար. ըստ հայտնաբերողի՝ գտնվում է Կոնիա նահանգի Ազշեհիր քաղաքի հայկական Սք. Երրորդություն եկեղեցուն: Ելնդագիր արձանագրությունը՝ 6 տող հայատառ օսմաներեն և հայերեն.

*Իսմին տիրացու Համբարցուն: | Չալին էճէլ պուլտու հէմէն, | [օ]նսեգիս եաշ կարերքէն: | Չիքր էլլեյին իրճամ սիզտէն: | Ա(ստուա)ծ ողորմի, | թվին 1864 ապրիլ:*

*Թարգ.* Անուն տիրացու Համբարձուն է: Անգութ մահը շուտ գտավ ինձ՝ 18 տարեկանի շեմին: Խնորանքս ձեզանից՝ հիշե՛ք ինձ:

*Ծանոթ.* տապանաքարն Ազշեհիր քաղաքի (գտնվում է Կոնիայից 50 կմ հյուսիս-արևմուտք) Մեծ եղեռնից հետո ոչնչաց-

ված հայոց գերեզմանոցի վերջին մնացորդներից է: Հայտնի է, որ 1883 թ. քաղաքում բնակվում էր 450 տուն (Պատմագիրք Սիվրի-Հիսարի Հայոց, Պէյրուք, 1965, էջ 154), իսկ ԺԹ դարի վերջերին՝ 2300 հայ բնակիչ (**Եփրիկեան Ս.**, նշվ. աշխ., հ. Ա, էջ 8): Վերջիններս թրքախոս էին (նույն տեղում), որն էլ բացահայտում է տապանաքարի հայատառ օսմաներենը:

ԺԹ դարի վերջերին քաղաքում գործում էր երկու եկեղեցի՝ Սք. Պողոս-Պետրոս և Սք. Երրորդություն: Վերջինս «...շինուած է 1859-ին հոյակապ եւ ընդարձակ» (նշվ. աշխ., էջ 8-9):



Ափսե խր (լուս.՝ Գալիլի, 2021 թ.)



Տապանաքար խե (լուս.՝ 2021 թ.)



Տապանաքար խզ (լուս.՝ Գ. Թիմուրի, 2017 թ.)

Խզ Տապանաքար. ամբողջական է, գտնվում է Դերջան գավառի Մարիդայա գյուղում (այժմ՝ Մարքքայա): Կիսով չափ հողածածկ տապանաքարն ունի կանոնավոր եզրագիծ: Արձանագրությունը՝ 3 տող.

Այս է տապան ի հանգստեան կիրեճացի Չն... / ...տանան, որ փոխեցաւ առ տէր 1883 թվին փրկչական:

Ծանոթ. Մարիդայա գյուղը գտնվում է Երզրումի նահանգի Դերջան գավառի համանուն քաղաքից 9 կմ հարավ-արևմուտք: Հայտնի էր Սր. Աստվածածին եկեղեցին («ԲՀԱ», Արևմտյան Հայաստանի հայաբնակ վայրերի վերաբերյալ Գ. Սրվանձտյանցի կազմած վիճակագրություններից, 1976, № 2, էջ 70): 1530 թ. ուներ 28 տուն (Մահակյան Լ., Բարձր Հայքի Բաբերդ, Սպեր, Դերջան գավառների տեղանուններն ու ժողովրդագրությունը XVI դարի օսմանյան աշխարհագիր մատյաններում, Երևան, 2007, էջ 269), 1870-ական թթ.՝ 70 տուն (750) («ԲՀԱ», նշվ. հոդվ., էջ 70), 1888 թ.՝ 53 տուն (Колобакин А. М., նշվ. աշխ., том I, часть I, Тифлис, 1888, с. 321; том II, часть II, Тифлис, 1890, с. 432): Ըստ Դեննետի տվյալների՝ գյուղում բնակվում էր 183 անձ (ար.՝ 101, իգ.՝ 82)՝ 30 տուն (նշվ. աշխ., էջ 433): 1909 թ. ուներ 100 տուն (Ա.Ղո, Վանի, Բիթլիսի և Երզրումի վիլայեթները, Երևան, 1912, էջ 187), իսկ 1913 թ.՝ 700 գուտ հայ բնակչություն (Thierry de Crussol J.-M., Monuments de Haute-Arménie, Paris, 2005, p. 66):

Կյուրին քաղաքը գտնվում է Փոքր Հայքում՝ Մերաստիա քաղաքից 115 կմ հարավ: 1880 թ. ուներ 1800 տուն հայ բնակչություն (Մահտեսնան Օ., Համբարձում Գեորգեան (Մանուկ Զգօնեան-Չեթունցի), «Հայաստանի կոչնակ», 1947, № 40, 4 հոկտեմբերի, էջ 944): Տապանաքարը հավանաբար կերտվել է տարագիր մի կյուրիցու հիշատակին (գտնվելու վայրը, ցավոք, անհայտ է):

Հայտնի է, որ ԺԹ դարի վերջերին քաղաքից արտագաղթի և արտագնա աշխատանքի մեկնելու մեծ ալիք էր սկսվել. «...Մերաստիայի (Սիվազի) վիլայեթում կայ մի մոռացված հայաբնակ քաղաք Գիրին անունով: Նորա մեջ բնակութիւնը, ինչպէս և բոլոր հայաբնակ քաղաքների, չը կարողանալով իրան սպարտառը հայթաթել նախնական արուեստների մնացորդներով, ստիպված է եղել շարունակ ցրվիլ հեռու երկիրներ բեռնակրութեան համար: Այսպիսով, Գիրինի ժողովուրդը, մանաւանդ արական սեռը, անչափ է սկսել սպառվել, որ տասներկու տարուայ ընթացքում երկու հազար հինգ հարիւր տուն գուտ հայ բնակչութիւնից մնացել է միայն չորս հարիւր տուն: Տեսնելով այսպիսի մի ակներև կորուստ, հայ կանայք, որոնք ի վերջոյ սկսել են բողբոջվիլ առանց արական սեռի մնալ, միահամուռ որոշմամբ ձեռնարկել են այն արուեստների զարգացման, որոնց անկումը պատճառ է եղել իրանց եղբարց ու ամուսինների ցրվելուն...» (Նիկողոսեան Գ., Նամակ Թուրքիայից, «Մշակ», 1881, № 77, 1/ 13 մայիսի, էջ 3):

Խտ Տապանաքար. ամբողջական է, սակայն տեղահան: Մինչև 2021 թ. գտնվում էր Բուրսայից 26 կմ հյուսիս-արևելք՝ Քարսաք գյուղում և գործածվում որպես աղբյուրի սալահատակ (այժմ տեղափոխվել է Իզնիկ քաղաքի թանգարան): Ունի կանոնավոր եզրագիծ: Փորագիր արձանագրությունը՝ 7 տող.

Տապան Կարապետ Տալիզեանի, / երկրագործ էր ժրագլան / | և այժմ հանգչի ալյս / ..., / որոյ հող-



Տապանաքար խէ (լուս.՝ Օ. Քոչերի, 2021 թ.)

տյն պա[հապան] | լիցի տէր Աստուած]: | Ծն(աւ) 1844 նոյ(եմբեր), | հ(ա)նգ(եաւ) 1904 նոյ(եմբեր):


Ծանոթ. տապանաքարը Քարսաքի՝ հիմնովին ոչնչացված հայոց գերեզմանոցի վերջին մնացորդներից է:

Խը Արձանագիր սալիկ. ըստ գանձախույզի՝ հայտնաբերվել է Մշո Առաքելոց վանքի ավերակներից: Արձանագրությունը՝ 9 տող.

... Յ. Տ. 1857(°) ...: | Չաւեր նշխար տանս Թարգմանչաց, | աղայ Վարդան Մամիկոնեանց, | ընդ աւնուանն շքեղ փառօք նախկին, | կանգնէ զանուն իւրայ տօհմին, | ի սէր ազգին ...ախտն գ..., | վառեալ սրտիւ շինման վանաց, | ըզյիշատակ քեռն իւր Նագլի]: | Դրոշմէ ի վէմս Ա(ստուա)ծ ի Ռ-ՅԶ(°) (1857):

Ծանոթ. Աղա Վարդան Մամիկոնյանը հիշվում է 1856 թ. որպես Մուշ գավառի ազգային գործակատար: Նույն թվականին այցելելով Սր. Առաքելոց վանք՝ ուսումնարանը նորոգելու նպատակով հիմնում է Սուրբ Թարգմանչաց ընկերությունը. «Վարդան Մամիկոնեան, որ իր հանճարելու էր խոհեմ վարուքը գաւառի բոլոր ժողովուրդը սիրելի եղած է... Սրբոց Երկուստան Առաքելոց վանքը այցելութեան երթալով, քանի մը հարկատր բարեկարգութիւններէ ետեւ վանքին ուսումնարանն ալ բարեկարգելու փափաքելով, որն որ եկամտից անբաւականութեանը պատճառաւ երեսի վրայ մնացած էր, ձեռք զարկաւ ընկերութիւն մը կազմելու յանուն Սրբոց Թարգմանչաց, եւ արդէն յաջողեցաւ






Արձանագրություն /սը (լուս.՝ Է. Սուբաշիի, 2016 թ.)

վաքսուն եւ հինգ բարեւեր անձինք անդամ գրելու ընկերութեան, եւ քսանի չափ ալ աշակերտ ընտրեց...» («Մասիս», 1856, № 237, 8 օգոստոսի, էջ 2):

Խթ Արծաթե զարդ. ըստ հնավաճառի՝ գտնվում է Այնթապ քաղաքում: Արձանագրությունը՝ 2 տող, հայերեն և օսմաներեն:

**Մէլքոն Քալէմքարեան:** / مکون (թարգ.՝ Մէլքոն):  
Ծանոթ. Մէլքոն Քալէմքարեանը (1855-1918) Այնթապի ինքնապաշտպանության հրամանատար Ավետիս Քալէմքարեանի հայրն է և արծաթե ու պղնձե իրերի հայտնի փորագրիչ-քանդակագործ (**Քարոշյան Բ.**, Հալեայի արձանագրությունները, Երևան, 2013, էջ 600-601): Ի հիշատակ Համիդյան ջարդերից ընտանիքով փրկվելու՝ Մէլքոնը 1897 թ. Այնթապի Սբ. Աստվածածին եկեղեցու համար ջահ է պատրաստում, իսկ 1915 թ. որդիների հետ՝ արծաթե տապանակ: Այնթապի հայության արտրից հետո տապանակն ու ջահը բերվում են Հալեայ (նշվ. աշխ., էջ 89, 338, 582):



Արծաթե զարդ /սթ (լուս.՝ Գալիլի, 2021 թ.)

ծ Պղնձե սկուտեղ. գտնվում է Այնթապ քաղաքում՝ հնավաճառի մոտ: Արձանագրությունը՝ 3 տող, հայերեն և օսմաներեն:

**1918, | Յովհաննէս Կրրպիճեան:** / کيسی (թարգ.՝ Քիլիս):  
Ծանոթ. Քիլիս քաղաքը գտնվում է պատմական Ասորիքում: Մինչև 1921 թ. ուներ հայ բնակչություն:



Պղնձյա սկուտեղ ժ (լուս.՝ Գալիլի, 2021 թ.)



## ԱՐՅԱԽՅԱՆ ՏԵՂԱՆՈՒՆՆԵՐ ԴԵՐՔԵՆԴԻ ՀԱՅՈՑ ԳԵՐԵՉՍԱՆՈՑԻՑ

### Էմմա Արրահամյան

Հայ գաղթօջախների պատմության ուսումնասիրության համար անգնահատելի սկզբնաղբյուր են տվյալ վայրում պահպանված հայերեն վիմագիր արձանագրությունները, որոնք կարող են լույս սփռել հայ համայնքի բազմաբնույթ հարցերի վրա: Հատկանշական է, որ դրանցում իրենց ուրույն տեղն ունեն տապանագրերը, որոնք հիմնականում տեղեկություններ են հաղորդում հանգուցյալի անվան, տոհմի, արհեստի, հազվադեպ նաև մահվան պատճառի մասին: Նրանց կարևորությունն էլ ավելի է մեծանում տեղանվան (ծննդավայր, գաղթավայր) նշումով: Այս տեսանկյունից արժանահիշատակ է Ռուսաստանի Դաշնության Դաղստանի Հանրապետության Դերբենդ քաղաքի հայկական գերեզմանոցը (N 42.046750, E 48.286033; ծ. մ.՝ 56 մ), որը գտնվում է քաղաքի հարավային եզրին՝ բերդից 1 կմ հարավ-արևելք: Վիմագրական նյութը վերաբերում է ԺԷ-ԻԱ դդ.: Տեղում պահպանված մեծաքանակ տապանաքարերի թվում առկա են նաև տարբեր հանգամանքների բերումով Դերբենդում հաստատված արցախցիների հիշատակին կերտվածները:

Սույն հոդվածում կդիտարկենք Սամվել Կարապետյանի գլխավորությամբ Դերբենդ քաղաքի՝ ՀՃՈՒ հիմնադրամի արշավախմբի կողմից<sup>1</sup> 2012 թ. ուսումնասիրված հայոց գերեզմանոցի այն տապանագրերը<sup>2</sup>, որոնցում հիշատակված են արցախյան տեղանունները: Հավելենք, որ դրանց մի մասը հավաքել է երախտաշատ պատմաբան, վիմագրագետ Գրիգոր Գրիգորյանը դեռևս 1960-ական թթ. և ընդգրկել վիմական արձանագրությունների ժողովածուի 8-րդ պրակում<sup>3</sup>: Սակայն ոչ բոլոր տապանագրերն են տեղ գտել աշխատության մեջ՝ ամենայն հավանականությամբ, հողով, խոտով, մացառներով ծածկված լինելու պատճառով:

Դերբենդի հայկական գերեզմանոցում պահպանված արցախյան տեղանունների հիշատակություններով տապանագրերի ընդհանուր քննությունը պարզում է, որ ամենահինը 1744 թ.-ից է, իսկ ամենա-

նորը՝ 2001 թ.-ից: Դրանք կարևոր սկզբնաղբյուր են տեղի հայ գաղթօջախի, ինչպես նաև Արցախի բնակավայրերի պատմության և տոհմերի ուսումնասիրության համար: Ի դեպ, արձանագրություններում *յան* վերջածանցով հայրանվան ձևին երբեմն փոխարինում է *ով* վերջածանցով ռուսական տարբերակը:

Ստորև ներկայացնում ենք միայն արցախյան տեղանունների հիշատակություններով տապանագրերը ժամանակագրական կարգով: Քննության ենթարկված 71 միավոր տապանագրերից 58-ն առաջին անգամ են դրվում գիտական շրջանառության մեջ:

ա Տապանաքար (142 x 27 x 40 սմ). արձ.՝ 3 տող.

Այս {յս} է տապան **գանջեցի** Կիրակոսի | որդի Յարութի(ւ)նին, որ առ ա(ստուս)ծ փոխեց/աւ ՌՃՂԳ (1744) ղեկտեմբերի ԺԵ (15)-ումն:

Հրատ. առաջին անգամ:

Ծանոթ. Գանջա (Գանձակ) քաղաքը Հյուսիսային Արցախում է:



ԱՅՅ ՅՄԷ՝ ՏԱԿՍԱՆԻ ԳՄԱՆ ԶԵՑԻԿԻՐԱԿՈՍԻ  
ՈՐԴԻ ԵՅԱՐԱՒԻՆԻՆ | ՔՈՒՄԵՆՅԱՐԱՒԻՆԻՆ  
ՍՏՈՒՄԸ ՓՈՒՅՈՒՄԸ ԱՎՈՒՄԸ ԵՍՏՈՒՄԸ

բ Տապանաքար (110 x 28 x 35 սմ). արձ.՝ 3 տող.

Այս է տ(ա)պ(ա)ն **դարաքաղեցի** | Չալաբի որդի Արզան(ին), | թվ(ին) ՌՄ (1751):

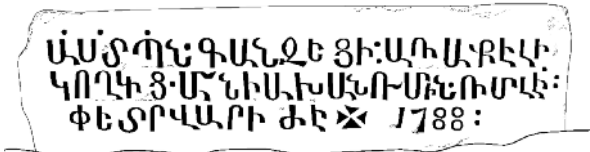
Հրատ. առաջին անգամ:



ԱՅՅԵՅԻԴԵՆՆԱՐԱԲԱԶԵՑԻ  
ԶԱԼԱԲԻ ՈՐԴԻ ԱՐԶԱՆ  
ՐԱԲՄ

1 Խորին շնորհակալություն Դերբենդ քաղաքի հայ համայնքի ղեկավար Վիկտոր Միխայլովիչ Դանիելյանին՝ մեզ մեծապես աջակցելու համար:  
2 Լուսանկարները՝ Մ. Կարապետյանի, գրչանկարները՝ Ս. Դանիելյանի:  
3 Գիվան հայ վիմագրության, պրակ VIII, Ռուսաստանի Դաշնություն (այսուհետ՝ ԴՀՎ VIII), աշխ.՝ Գր. Գրիգորյանի, Երևան, 1999, էջ 186-200: Ի դեպ, Դերբենդի գերեզմանոցից հրատարակվել է ընդհանուր 95 միավոր տապանագիր, որից միայն 15-ում են նշված արցախյան տեղանունները: Հավելենք նաև, որ հրատարակված արձանագրություններից 13 միավոր չենք տեսել:

գ Տապանաքար (118 x 29 x 33 սմ). արձ.՝ 3 տող.  
 Ա(յ)ս է տ(ա)պ(ա)ն գանջեցի Առաքելի / կող(ա)-  
 կից Մանիա խանուսին, ՌՍԼԷ (1788), / փետրվարի  
 ԺԷ (17), 1788:  
 Հրատ. առաջին անգամ:  
 Ծանոթ. առաջին անգամ:



դ Անհետացած տապանաքար. արձ.՝ 3 տող.  
 Այս է տապան ի Ղարապաղու / կույ(ս)ղանցի  
 Եսայի որդի Պաշչի / Աբին, ք(ւի)ն ՌՍԼԹ (1790):  
 Հրատ. ԳՀՎ VIII, էջ 189:  
 Ծանոթ. Գյուլիստան գյուղը գտնվում է Արցախի Հանրապե-  
 տության (ԼՂՀ) Շահումյանի շրջանում:

ե Տապանաքար. արձ.՝ 3 տող.  
 Այս է տապան ի Ղար(ա)պաղու կույրաղանցի Ե-  
 սայի որդի պաշարղի Ավաքին, քվին ՌՍԿԹ (1820):  
 Հրատ. առաջին անգամ:



զ Տապանաքար. արձ.՝ 4 տող.  
 Այս է դապան ղարաբաղցի քովսա Օհանի որքի  
 / հանկուցե(ա)լ Թաթոսի, / ասկն Չալասյե(ա)ն, 1824:  
 Հրատ. առաջին անգամ:



է Տապանաքար. արձ.՝ 5 տող.  
 Յայս դամբարան հանգչի մարմին / այն վարժա-  
 պետ Գարրիել Տեր Յոհաննես Տեր Բարս(ե)ղեանց



Ղարապաղու Վախանդեցին, այլև գ(հ)ւղ(հ)ւ Թա-  
 դավարոցին, / եւ է այս քա(րի)ն 29 ամեա կենօր  
 հանգ(ե)աւ ի տէր 1836:

Հրատ. առաջին անգամ:  
 Ծանոթ. Թադավարդ գյուղը գտնվում է ԱՀ Մարտունու շրջանում:

ը Տապանաքար. արձ.՝ 3 տող.  
 Այս է տապան ղարաբաղցի / դարզի Սկրդիչ  
 Դավիդե(ա)ն, / 1838 ամի դեկ. 13:

Հրատ. առաջին անգամ:  
 Ծանոթ. դարզի՝ դերձակ:



թ Անհետացած տապանաքար. ուղղանկյուն, վրան՝ քևավոր  
 խաչ, պատվանդանով, արձանագրությունը՝ 2 տող.

Այս է տապան Ղարաբաղու Փաղիմալցի իսնա-  
 լառ(°) Մոսէս Տեր Եսաեան(ի). հանգեաւ ի Զ(րիս-  
 տո)ս / 1850 ամի, յունիսի 20-ին:

Հրատ. ԳՀՎ VIII, էջ 195-196:  
 Ծանոթ. տապանագիրը տալիս ենք ըստ Գր. Գրիգորյանի ըն-  
 թերցման (չենք տեսել): Ենթադրում ենք, որ տեղանունը պետք է  
 համապատասխանի ԱՀ Ասկերանի շրջանի Փիրջամալ (Վար-  
 դանոթ) գյուղին: Հանգուցյալը, անկասկած, 1830 թ.-ից առնվազն  
 1844 թ. գյուղում քահանայագործած Եսայի Հարությունյան Տեր-  
 Եսայանցի ազգականներից էր (ՀԱԳ, ֆ. 56, ց. 12, գ. 531-533):

ծ Տապանաքար. արձ.՝ 7 տող.  
 Յայս տապան կայ անկեալ մթազգած / Յարու-  
 քին Գրիգորեան Բաբայեանց(ը), / որ Շուշի քաղա-  
 քի էր բնակ / եւ հանգեաւ ի Ղուրապ մեծ քաղաք, / ե-  
 դաւ սատ սա ի դիր հանգստեան, / երեք օր զկնի իւր  
 մահուան / ի Ղարբանդ 1855 մարդի 12:

Հրատ. առաջին անգամ:  
 Ծանոթ. Շուշի քաղաքը ԱՀ համանուն շրջանի վարչական  
 կենտրոնն է: 2020 թ. նոյեմբերից գտնվում է Ադրբեջանի Հանրա-  
 պետության զինված ուժերի վերահսկողության ներքո:  
 Ղուրա քաղաքն Ադրբեջանի Հանրապետության համանուն  
 շրջանի վարչական կենտրոնն է:



ժա Տապանաքար. արձ.՝ 6 տող.  
 Այս է տարան ղարբանդցի դուստր Գրիգոր / Ար-  
 րամովի Կադարինի, / ծնաւ ի մորէ 1840 թին դեկ-  
 դեմբերի 20-ին, / ամուսնացաւ գանջեցի Խաչատուր



Ղազարովին | 1857 թի փ(ե)տրվ(ար)ի 3-ին, փոխեցաւ առ աստիուված 1862 թիւն դ(ե)կ(տեւ)բերի 25-ին: Հրատ. առաջին անգամ:

Ժբ Անհետացած տապանաքար. ուղղանկյունաձև, երկատիճան պատվանդանով, երեսին՝ խաչանշան, արձ.: հյուսիսային կողին, չափածո 8 տող.

... ներքոյ ետեւյ մարմին եւ ոսկերք այսմ տապան(ին) | ... երիտասարդ եւ յուժ պանծալի խեղճ Ստեփան(ին), | է վաղաքառամ որդի Սարգիսին բռն՝ Յօհան(ին), | **Շուշուայ** քաղաքի բնակիչ վախճանն ի օտար երկր(ին): | Ծնունդ ի մօրէ 1838 ամի փրկչական թի(ին), | առ տէր փոխեցաւ 1870 ամի **Ղարբանդ** քաղաք(ին), | իւր խղջիկ կնոճ անտէր թողելով աչք ճանապար(ին): | Ով արձան կարողոք, մէկ բերան ասէք ա(ստուս)ծ ողորմ(ին):

Հրատ. ԴՀՎ VIII, էջ 199:

Ժգ Անհետացած տապանաքար. ուղղանկյունաձև, բուսական զարդաքանդակներով, արձ.: 5 տող.

Աստ հանգչի **ղարաբաղի Ղարախան** | գիղացի Կարապետ Տէր Աւետիսեան | Տէր Սիմէօնեանց, որ յ38 ամեայ | հասակի փոխեցաւ ի կեանս անանց | յ9 օգոստոսի 1877 թ., ի **Ղարբանու**:

Հրատ. ԴՀՎ VIII, էջ 198:

Ծանոթ. Ղարախան (Ղավախան, Կավախան) գյուղը գտնվում է ԱՀ Մարտունու շրջանում: Հանգուցյալը, ըստ ամենայնի, 1835 թ.-ից առնվազն 1842 թ. Ղավախան գյուղում քահանայագործած տէր Ավետիս Վարդանյան Հարությունյանցի որդին էր (ՀԱԳ, ֆ. 56, ց. 12, գ. 531):

Ժդ Տապանաքար. արձ.: 3 տող.

Ընդ այսու շիրմաւ հանգչի **Շուշուա** | քաղաքացի Անդրէաս Աւետիսեան Ֆանդիւնցեանց(ը), որ վախճանեցաւ ի հասակի 35 | ամաց ի 16 սեպտեմբերի 1877 ամի, ի **Ղարբանդ**:

Հրատ. առաջին անգամ:



Ժե Տապանաքար. արձ.: 3 տող.

Տապան **շուշեցի** պարոն | Պօղոսի Ղազարեան Զիպեանց(ի), | վախճանեցաւ ի 17 հոկտ(եմբեր) 1877 ամի:

Հրատ. առաջին անգամ:

Ծանոթ. հայտնի է, որ Պողոս Զիպյանը, ի նպաստ աղքատների, կտակել էր 700 ռ. («Մշակ», 1879, № 11, 30 յունվարի/11 փետրվարի, էջ 3):



Ժզ Անհետացած տապանաքար. արձ.: 5 տող.

Աստ դնի մարմին աստիճանատր | Յակոբ Բէկի Բաղդասարբէկեան | Ղազեանց **Շուշեցոյ**. վախճանեցաւ ի 20 յուլիսի 1878 ամի, | ի 37 ամաց հասակի: Հրատ. ԴՀՎ VIII, էջ 198:

Ժե Տապանաքար. արձ.: 3 տող.

Այս է տապան **Շուշուա** քաղաքացի | Աւետիս Առուշանեան Թառումեանցի, | վախճանեալ ի 31 մարտի 1880 ամի:

Հրատ. առաջին անգամ:

Ծանոթ. Թառումյանները Շուշիի հայտնի ազգատոհմերից են:



Ժզ Տապանաքար. արձ.: 6 տող.

Յայսմ տապանի անփոփել | պահէսցի մարմինն **Շուշուայ** քաղաքացի Թաթևոս Օհանճ/անեան Գրիգորեանց, վախճանեցաւ | 30 ամեայ հասակի 1881 ամի | յունուարի 12, **Դերբենու**:

Հրատ. առաջին անգամ:



ծք Տապանաքար. արձ.՝ 4 տող.

Այս է տապան լուսահոգի **Շուշուա** / քաղաքաբնակ Մարիամգիլ Յովհաննիսեան Շահրազե(ա)նց, վախճանեցաւ / 1882 ամի 25 յունվարի:

Հրատ. առաջին անգամ:



ի Անհետացած տապանաքար. արձ.՝ 4 տող.

Աստ հանգչի **Շուշուա** քաղաքացի Համբարձում Սկրտիչեան **Գուրջիեանց**, որ վախճանեցաւ ի 60 ամեայ հասակի 3 փետրվարի 1882 ամի ի **Դարբանդ:**


Հրատ. ԴՀՎ VIII, էջ 192:

իս Տապանաքար. արձ.՝ 5 տող.

Այս է տապան **Շուշվայ** / **Խունեչենակ** գուղացի **Ղարախան** Մողոծոնեան, յասակն է 20 ամաց, վախճանվեցաւ 24 յունիսի 1882 թի:

Հրատ. առաջին անգամ:

Ծանոթ. Խնուշինակը գտնվում է ԱՀ Մարտունու շրջանում:



իք Տապանաքար. երկաստիճան պատվանդանի վրա, արձ.՝ մի կողին՝ 5, մյուսին՝ 6 տող.

Աստ հան(գ)չի **Գալելեայ Յակոբեան**, որ է / կողակից **Կարապետ Յարութիւնեան Օրբէլեանցի**, որ վախճանուեց 8 հոկտեմբերի / 1882 ամի, 19 ամաց հասակի, իւր / հարսնութեան եր(ր)որդ դարում, ծնուած է **Շուշի** քաղաքում 1861 թ.: // Վայ հարսնու-



թեան իմ օրերուն, / որ լոյս չդեսած խաւարեցան, / կեանքիս արեւը երկրի ծոցում / յաւերժ քնով ընկղմեցաւ / եւ խեղճ զաւակս՝ Յովհաննէսը, / դեռ մանկութեան մէջ որբացաւ:

Հրատ. ԴՀՎ VIII, էջ 193-194:

իգ Տապանաքար. արձ.՝ մի երեսին՝ 5, մյուսին՝ 4 տող.

Աստ հանգչի **ղարաքաղցի Աւետարանց** գիւղացի **Գրիգոր** բէկ **Մանասրէկեան Մելիք-Շահնազարեանց**, որ է 26 / ամեայ հասակի, փոխեցաւ ի կեանս անխանց 9 յունվարի 1883 թի, **Դարբանդ:** // Ո՛վ մարդ, տես ինձ և մտածի՛ր, / վերջոյ այս է, զգուշացի՛ր, / սիրի՛ր աստուած և քո ընկեր, / այդ է բարին, հաւատացի՛ր:

Հրատ. առաջին անգամ:

Ծանոթ. Ավետարանց գյուղը գտնվում է ԱՀ Ասկերանի շրջանում: 2020 թ. հոկտեմբերից գտնվում է Ադրբեջանի Հանրապետության զինված ուժերի վերահսկողության ներքո:

Հանգուցյալն Արցախի հայ իշխանական-մելիքական (իշխանամիստ կենտրոնն Ավետարանցն էր) տոհմից էր:



իդ Տապանաքար. արձ.՝ 4 տող.

Այս է տապան լուսահոգի **Շուշուա** քաղաքաբնակ **Աղաջան Առաքելեան** / **Շահրազեանց**, վախճանեցաւ 1883 ամի / 5 մարտի:


Հրատ. առաջին անգամ:



իե Տապանաքար. քառաստիճան պատվանդանի վրա, արձ.՝ 4 տող.

Այս է տապան **ղարաքաղաքնակ** / **Կարապետ Մարիխանեանցի**, ծնաւ / 5 յունվարի 1838 ամի, վախճանեցաւ / 12 յունիսի 1884 ամի:

Հրատ. առաջին անգամ:



իզ Անհետացած տապանաքար. արձ.՝ 5 տող.

*Այս է տապան(ա)ն Արսեն քահանայ / Տեր Ղազարեանցի. ծնաւ 1844 ամի, օգոստոսի 17-ին, ի գեղջն Աւետարանոց / Շուշուայ գաւառի: Վախճանեցաւ / 1885 ամի, մարտի 25-ին, Գերբ(ե)նդ:*

Հրատ. Դ՛ՆՎ VIII, էջ 199:

Ծանօթ. հանգուցյալ Արսեն քահանայ Տեր-Հովսեփյան Տեր-Ղազարյանցը մեծ ներդրում է ունեցել դերբենդաբնակ հայ մանուկների կրթության գործում: Հայտնի է, որ հայոց դպրոց շինելու պատճառով 1875 թ. «...ժողովեալ ի տուն իւր զերկսեռ մանկունս Հայոց ուսուցանէր ճրիպայեւ գիրօն, զՀայոց և Ռուսաց լեզու, զՀայոց պատմութիւն, զԹուարանութիւն և զվայելչագրութիւն» («Արարատ», 1876, Ա, էջ 34): Նրա ջանքերով 1879 թ. Գերբենդում բացվում է օրիորդաց դպրոց (\*\*\*, Նամակ Գերբենդից, «Մշակ», 1882, № 236, 18 դեկտեմբերի, էջ 2-3): 1881 թ. քաղաքի Մետրոպոլիտանի գրադարանը հարստանում է նաև քահանայի նվիրած գրքերով (Մէլիք-Շահնազարեանց Ա., Գարբանդ, «Մեղու Հայաստանի», 1882, № 18, 26 փետրվարի, էջ 3): Տեր Արսենը մեծ հեղինակություն էր վայելում հասարակության մեջ. «...մեր քահանաների մէջ հազուագիտ էր և մինչև վերջի բոլոր հաստարիմ մնալով իւր սկզբունքին մաքառում էր իւր և հասարակութեան բարոյը ազատ պահելու աղայական կամայականութիւններից, որոյ և իսկ պատճառաւ, բազմիցս խեղճը նիւթապէս և բարոյապէս տուժեց» («Նոր-Գար», 1885, № 51, 6 ապրիլի, էջ 2): Ի դէպ, ըստ լրատվական թղթակցություններից մեկի՝ վախճանվել է մարտի 19-ին (նույն տեղում): Տեր Արսենը թերևս ԺԹ դ. Ավետարանոցում հովված քահանաների շառավիղներից էր (ՀԱԲ, ֆ. Պ-56, ց. 12, գ. 531-533, 538):

իէ Անհետացած տապանաքար. ուղղանկյուն, արձ.՝ 6 տող.

*Աստ հանգչի դարաբաղդի / Ղզղալա գիւղացի Հռիփսիմէ / Յովհաննէսեան Ազարեանց: / Վախճանեցաւ 29 մարտի 1886 / ամի 70 ամեայ հասակի ի / Գարբանտ:*

Հրատ. Դ՛ՆՎ VIII, էջ 197:

Ծանօթ. Ղզղալա (Բերդաշեն) գյուղը գտնվում է ԱՀ Մարտունու շրջանում:

իը Տապանաքար. արձ.՝ 5 տող.

*Աստ ամփօփե(ա)լ գայ մարմինն Ղարաբաղաբնակչույի / Հռիփսիմէյի Պետրոսեան / Մոյրատեանց, հանգեաւ ի 28 / օգոստոսի 1886 ամի ի ք(աղաք) Գերբենդ:*

Հրատ. առաջին անգամ:



իթ Անհետացած տապանաքար. եռաստիճան պատվանդանի վրա, մախշազարդ, արձ.՝ 6 տող.

*Աստ հանգչի դարաբաղդի Ղզղալա գիւղացի Յարութիւն Գուկասեան Ազարեանց, որ 35 ամեայ հասակի փոխեցաւ ի կեանս / անանց 18 ապրիլի, 1887 ամի, ի / Գարբանտ:*

Հրատ. Դ՛ՆՎ VIII, էջ 197:

լ Տապանաքար. արձ.՝ 3 տող.

*Այս է տապան շուշուաբնակ / Յովհաննէս Փաւունցեանցի, / վախճանեցաւ 1886 ամի:*

Հրատ. առաջին անգամ:



լա Անհետացած տապանաքար. դազադաճև, սև, ողորկ մարմարից, արձ.՝ հյուսիսային կողմն, 4 տող.

*Ի յայսմ տապանիս հանգչի / մարմինն Շուշուաքաղաքացի / Առաքելի Գրիգորեան Բարսեանցի, / վախճանելոյ ի 13-ն նոյեմ(բերի), 1887 ամի, ի հասակի 80 ամ(ա)ց:*

Հրատ. Դ՛ՆՎ VIII, էջ 200:

լը Տապանաքար. արձ.՝ 4 տող.

*Այս է տապան շուշուաբնակ / լուսահոգի Առաքել Շահրազեանցի, / վախճանեցաւ 1888 ամի 29 ապրիլի, / 75 ամօք հասակի, ի Գարբանդ:*

Հրատ. առաջին անգամ:



լզ Անհետացած տապանաքար. զարդանախշերով, արձ.՝ 5 տող.

*Աստ հանգչի մարմինն լուսահոգի / Սիւնեաց գաւառէ Գիրիս գիւղացի / շուշուաբնակ Հայրապետ Պօղոսեան(ի), / ազգատոհմ Տօռոզեանցի. վախճանեցաւ / 1888 ամի, 4 յունիսի, 80 ամօք հասակի:*


Հրատ. Դ՛ՆՎ VIII, էջ 195:

Ծանօթ. Գորիս քաղաքը գտնվում է ՀՀ Սյունիքի մարզում:

լղ Տապանաքար. արձ.՝ 4 տող.

*Աստ հանգչի մարմինն լուսահոգի / շուշուաբնակ Թազուհի Յօհաննեան / Տէր Գրիգորեանցի, վախճանեցաւ 1888 / ամի 4 յուլիսի, 75 ամօք հասակի:*

Հրատ. առաջին անգամ:



Ծանոթ. հանգուցյալը, ըստ ամենայնի, Շուշիի Ղազանչեցոց Սբ. Աննափրկիչ եկեղեցուն 1848-1857 թթ. քահանայագործած Հովհաննես Տեր-Գաբրիելյան Տեր-Գրիգորյանցի դուստրն էր (ՀԱԴ, ֆ. 56, ց. 12, գ. 538, ց. 18, գ. 542):

լն Տապանաքար. արձ.՝ 6 տող.

*Ընդ այսու շիրմաւ հանգչի լուսահոգի | Ավաննէս Սիրգսեան Ղահրամանեանց, | ծնեալ է Վարանդայի Խերթեան գիւղումն, | ի գաւառն Արցախ, վախճանեալ է Գերթեանք (աղաք) 1889 թ(վին) 18-ն մայիսի, 75 ամաց | հասակի:*

Հրատ. առաջին անգամ:

Ծանոթ. Խերթեանը գտնվում է ԱՀ Մարտունու շրջանում:



լզ Տապանաքար. երեսին՝ իսաչ և զարդաքանդակներ, արձ.՝ պատվանդանի վրա, 5 տող.

*Այս է տապան Շուշվայ | գաւառի Գաղարծ գիւղ(ւ)ղացի | Խաչատուր Սարգսեան | Թումասեանցին, վախճանեցաւ | 1890 թ(վին) նոյեմբերի 10-ին:*

Հրատ. ԴՀՎ VIII, էջ 196:

Ծանոթ. Գաղարծի (Գաղարծ) գյուղը գտնվում է ԱՀ Մարտունու շրջանում:




լն Տապանաքար. պատվանդանի վրա, արձ.՝ 5 տող.

*Աստ հանգչի մարմին լուսա/հոգի շուշուարնակ Մուշկապատ | գիւղացի Սիրգայ Կարապետեան Սարգ/իսեանցի, վախճանեցաւ 1890 ամի | 18 նոյեմբերի:*

Հրատ. առաջին անգամ:


Ծանոթ. Մուշկապատը գտնվում է ԱՀ Մարտունու շրջանում:



լն Տապանաքար. արձ.՝ 5 տող.

*Աստ հանգչի մարմին լուսահոգի | Շուշուա գիւղացի նալբանդ Յակոբ | նալբանդ Հայրապետեան Ապարեանցի, | վախճանեցաւ 1892 ամի 13 օգոստոսի, | 35 ամօք հասակի:*


Հրատ. առաջին անգամ:



լբ Տապանաքար. պատվանդանի վրա, արձ.՝ 5 տող.

*Ի յայսմ տապանիս հանգչի | մարմին Շուշուայ քաղաքացի | Դարի Մնացականեան Միսկարեանց(ը), | վախճանեցաւ ի 15 օգոստոսի 1892 ամի, | ի հասակի 72 ամաց:*

Հրատ. առաջին անգամ:



լս Տապանաքար. պատվանդանի վրա, արձ.՝ 5 տող.

*Յայսմիկ տապանի Ղարաքաղու | բնակիչ Վանք գո(ւ)ղացի Աղաբեկ | Սկրոչեան Թայրեանց, վախճանվեց | ամփոփեալ մարմին 1892 թ(վին) սեպտեմ(բեր)ին, | 45 ամաց հասակի:*

Հրատ. առաջին անգամ:

Ծանոթ. Վանք գյուղը գտնվում է ԱՀ Մարտակերտի շրջանում:



լա Տապանաքար. պատվանդանի վրա, արձ.՝ 4 տող.



Աստ հանգչի մարմին լուսահողի / **շուշուարնակ** Արտեմ Բաղդասարեան / Տէր Գրիգորեանց, ծննալ է 1858 ամի, / վախճանեցաւ 1893 ամի յուլիսի 30:  
 Հրատ. առաջին անգամ:

խբ Տապանաքար. պատվանդանի վրա, արձ.՝ 5 տող.  
 Ի յայսմ տապանիս հանգչի / մարմին **Շուշուայ** քաղաքացի / Իվան Աբարեկեան Աբարեկեանցի, / վախճանեցաւ ի 1-ն փետրվարի 1894 / ամի, ի հասակի 59 ամաց:  
 Հրատ. առաջին անգամ:  
 Ծանոթ. հանգուցյալը թերևս Սահակ Աբարեկյանցի եղբայրն էր (արձ. յայ): Շիրմաքարը կից է նրա տապանաքարին:




խգ Տապանաքար. պատվանդանի վրա, արձ.՝ 5 տող.  
 Աստ հանգչի մարմինն լուսահողի / **Շուշուա** քաղաքացի Պետրոս / Թադէոսեան Շաքարեանցի, վախճանեցաւ / 1894 ամի հոկտեմբերի 30-ին 40 ամօր / հասակի, ի քաղաքն **Գերբենդ**:  
 Հրատ. առաջին անգամ:



խդ Տապանաքար. պատվանդանի վրա, արձ.՝ 5 տող.  
 Ի յայսմ տապանիս հանգչի / մարմին **Շուշուայ** քաղաքացի / Մարքարիդ Ավարեան Բողղանեանցի, / ծնաւ 1823 ա(մ)ի, հանգեաւ ի տէր / 1894 ամի դեկտեմբերի 26-ի:  
 Հրատ. առաջին անգամ:




խե Տապանաքար. պատվանդանի վրա, արձ.՝ 6 տող.  
 Այս է տապան **Ղարաքաղու** / բնակիչ **Շուշի** գ(ո)ղացի / Սարգիս Ավարեան Հայրապետեանց, / վախճանվեց ամփոփեալ / մարմին 8 ամաց հասակի, / 1896 թ(վ)ին յունվարի 3:  
 Հրատ. առաջին անգամ:



խզ Տապանաքար. սպիտակ մարմարից, երկաստիճան պատվանդանի վրա, արձանագրությունը՝ երկլեզվյան (հայերեն և ռուսերեն), 5-ական տող.  
 Այս է շիրիմ հանգստեան **Շուշուայ** քաղաքացի / Սահակայ Աբարեկեան / Աբարեկեանց, / ծննալ ի 22 սեպտեմբերի 1853 ամի, / վախճանեալ ի 3 դեկտեմբերի ի 1896 ամի, ի **Ջարիցին** եւ 30 ապրելի 1897 թիւ տեղափոխեցաւ ի **Գարբանդ**: // *Исаакъ Атабековичъ | Атабековъ | родился 22 сентября 1853 года, | скончался 3 декабря 1896 года въ г. Царициноъ | и 30 апреля 1897 года перевезенъ въ г. Дербентъ.*  
 Հրատ. ԴՀՎ VIII, էջ 192:  
 Ծանոթ. «Գիվան»-ում բացակայում է 1897 թիւ հատվածը:  
 Հանգուցյալը թերևս Իվան Աբարեկյանցի եղբայրն էր (արձ. յար): Շիրմաքարը կից է նրա տապանաքարին:



խտ Տապանաքար. պատվանդանի վրա, արձ.՝ 4 տող.  
 Այս է տապան լուսահողի **Շուշուա** քաղաքաբնակ Մանուչակ Յակոբ / Շահրազեանց(ի), վախճանեցաւ 1897 / 20 փետրվարի:  
 Հրատ. առաջին անգամ:





խը Տապանաքար. արձ.՝ 6 տող.

Այս տապանիս մեջ հանրչի | **Շուշվաի Ղայրալու** գուղացի | նալբանդ Իվան Ահասեանցի որդի | Արմենական, ծնեալ ի 1895 թիւ, | սեպտեմբ(եր) 22-ն, վախճանեալ է | 1898 ամի մարդի 3-ին, **Դարբանդ**:

Հրատ. առաջին անգամ:

Ծանոթ. Ղայրալու գյուղը գտնվում է ԱՀ Շուշիի շրջանում:



խը Տապանաքար. պատվանդանի վրա, արձ.՝ 6 տող.

**Դամբարան Մարեամ** | **Տէր Յովհաննիսեանցի**, դուստր | {տուստր} տէր **Յոհաննէսի**, **Բալլուճայ** | գիւղացի եւ ծնեալ է ի 1875 ամաց, | հանգ(ե)յալ **Դերբենդում** 1898 | ամաց սեպտեմբեր ամսուն:

Հրատ. ԴՀՎ VIII, էջ 199:

Ծանոթ. Բալլուջա (Այգեստան) գյուղը գտնվում է ԱՀ Ասկերանի շրջանում:



ծ Տապանաքար. պատվանդանի վրա, արձ.՝ 5 տող.

Աստ հանգչի մարմին | **շուշուարնակ Խաչատուր** | **Մարգիսեան Բաղտանեանցի**, | վախճանեցաւ 1904 ամի 25 | յունիսի, 52 ամօք հասակի:

Հրատ. առաջին անգամ:



ծա Տապանաքար. արձ.՝ 4 տող.

Այս է տապան լուսահոգի | **Ղուգաս Հարութունով** **Ղարաբաղի Յիրիերի** գուղացի, վախճանեցաւ | 1907 թ. ապրէլի 11-ն, հասակ 45 տ(արեկան):

Հրատ. առաջին անգամ:

Ծանոթ. Հերիեր գյուղը գտնվում է ԱՀ Մարտունու շրջանում:



ծր Անհետացած տապանաքար. արձ.՝ 4 տող.

Այս է տապան **ղարաբաղցի Տիգրան** | **Սարգիսեան Տէր Միմէօնե(ա)նցի**. ծն/աւ 1886 ամի, 2 օգոստոսի, վախճան/եցաւ 1910 ամի, 30 յուլիսի:

Հրատ. ԴՀՎ VIII, էջ 199:

ծգ Տապանաքար. պատվանդանի վրա, արձ.՝ 5 տող.

Աստ հանգչի մարմին լուսահոգի | **Միւնեաց գաւառի Կիրես** գիւղացի | **Շուշուա** բնակիչ Հայրապետի կողակից | **Մարգարիտ Խաչատուրեան Պողոսեանցի**, | վախճանեցաւ 1910 ամի 5 հոկտեմբերի, | 85 ամօք (հ)ասակի:

Հրատ. առաջին անգամ:



ծդ Տապանաքար. պատվանդանի վրա, արձ.՝ 4 տող.

Այս է տապան լուսահոգի | **Շուշուա քաղաքի բնակչուի** | **Ղումաշ Գրիգորե(ա)նց(ի)**, վախճանեցաւ | 1912 թ(վին) յուլիսի 12, հաս(ակ) 75 տ(արեկան):

Հրատ. առաջին անգամ:

ծե Տապանաքար. պատվանդանի վրա, արձ.՝ 5 տող.

Այս է տապան լուսայոգի **ղարաբաղցի վերաբնակ ի Դարբանի** | **Թադէոս Նաւասարդեան Մելիք Մ(ու)րա/տեանցի**, վախճանեցաւ 1912 ամի 26 | դեկտեմբերի, 58 ամօք | յասակի:

Հրատ. առաջին անգամ:

ծգ Տապանաքար. պատվանդանի վրա, արձ.՝ 5 տող.

*Այս է տապան լուսալիորի Եօօնուկ Պէտրոսեանց, | ի գիւղ(ւ)ղն կա(ր)մբակուջեցի, վախճանվեց 20 հասակի(ւ)մն, | 1912:*

Հրատ. առաջին անգամ:

Ծանոթ. Կարմրակուն գյուղը գտնվում է ԱՀ Հաղորտի շրջանում: 2020 թ. հոկտեմբերից Աղբրեջանի Հանրապետության զինված ուժերի վերահսկողության ներքո է:

ծէ Հարթ ուղղանկյունաձև սալատապան. պատվանդանի վրա, արձ.՝ 5 տող.

*Արտյունովա | Տոնյա Ը., | 1900-1932 շ., Տեղա-նակերտսկի | ր., Տ. Բաճարա, | յամյաթ օտ մուճա.*

Հրատ. առաջին անգամ:

Ծանոթ. Բաղարա (Պորեցիք) գյուղը գտնվում է ԱՀ Ասկերանի շրջանում:

Ի դեպ, տապանաքարին հետագայում տեղադրվել է սպիտակ մարմարից սալիկ՝ ռուսերեն գրությամբ, որի հետևանքով հայերեն արձանագրությունը երևում է մասամբ:

ծը Տապանաքար. պատվանդանի վրա, արձ.՝ 4 տող.

*Այս է Շաման | Չախ/արեանց, ծնվեց 1865 թ., վախ(ճանվեց) | 1935 թ., Նինգի գու(ղի)ց:*

Հրատ. առաջին անգամ:

Ծանոթ. Ննգի գյուղը գտնվում է ԱՀ Մարտունու շրջանում:

ծթ Տապանաքար. պատվանդանի վրա, արձ.՝ 6 տող.

*Այս է տապանը | Ավետիս Արուստամեանցի, ծնեց | գիւղն Ննգի 1878 թ., | վախճանվեց 23-ին | սեպտեմբերի 1939 թ(իվ):*

կ Տապանաքար. պատվանդանի վրա, արձ.՝ 5 տող.

*Այս է տապան լուսահողի | Բագրատ Սարգիսեան, ծնվել է | 1894 թ., վախճանվել ա 1944 թ(վին) | հունիսի 12, Վարթնաշատ | գուղացի:*

Հրատ. առաջին անգամ:

Ծանոթ. Վարթնաշատ գյուղը գտնվում է ԱՀ Հաղորտի շրջանում: 2020 թ. հոկտեմբերից Աղբրեջանի Հանրապետության զինված ուժերի վերահսկողության ներքո է:

կա Տապանաքար. պատվանդանի վրա, արձ.՝ 5 տող.

*Այս է տապան | Գրիգորյանց Սայի, ծնվել ա | գյուղ Նինգի 1890 թ(իվ), 1-ՄԻ-|1949, հիշատաք փէ-սա Վաղարշակից:*

Հրատ. առաջին անգամ:

կբ Տապանաքար. պատվանդանի վրա, երկլեզվյան (հայերեն և ռուսերեն), արձ.՝ 7 (համապատասխանաբար՝ 4 և 3) տող.

*Այս է տապանը Գյուլյու | Ավանեսյան, գ(յուղ) Ննգի, մահ | 1949 թ(իվ), ծն(ունդ) 1845 թ(իվ), հիշատակ որդի | Աշոտից: || Յձեք քօուտսյա քրախ | Գյուլի Ավանեսյան, ւմերա 1949 շ., | յամյաթ օտ սնյա Աւօտա.*

Հրատ. առաջին անգամ:

կգ Տապանաքար. պատվանդանի վրա, արձ.՝ 3 տող.

*Աբալովա Անուշ | Աբրամովա, ր. 1853 շ. | Տ. Գաճրուտ, ւ. 6.ԻԽ.1961 շ.*

Հրատ. առաջին անգամ:

Ծանոթ. Հաղորտ քաղաքը ԱՀ համանուն շրջանի կենտրոնն է: 2020 թ. հոկտեմբերից գտնվում է Աղբրեջանի Հանրապետության զինված ուժերի վերահսկողության ներքո:

կդ Տապանաքար. պատվանդանի վրա, արձ.՝ 3 տող.

*Դավիձովա Արեւատ | Բարսեղովա, ր. 1885 շ. | Տ. Գաճ-րուտ, ւ. 5.ՄԻ.1961 շ.*

Հրատ. առաջին անգամ:

կե Մահարձան. երկլեզվյան (ռուսերեն և հայերեն) արձանագրությունը՝ 7 (համապատասխանաբար՝ 6 և 2) տող.

*Յձեք քօուրօնեմի | Դճալաւյան | Մօսեք Արուտյու-նուվի | 4.11.1900-15.1.1974, | յամյաթ օտ ճեմյի | Բանտիկա, Սալիկա, Բալիկա. | Գէտէշնէցի | Մօլտա:*

Հրատ. առաջին անգամ:

Ծանոթ. Գետաշեն գյուղը գտնվում է բռնազավթված Հյուսիսային Արցախի Խանլարի շրջանում:

կզ Կոթողաձև մահարձան. երկլեզվյան (հայերեն և ռուսերեն), արձ.՝ 8 (համապատասխանաբար՝ 2 և 6) տող.

*Գյուղ | Հարալ: || Յալիկ | Խալատուր | Տալսօ-նուվի | 1912-1982, | ՄԿԱՕ, Տ. Գարօ, | օտ ձեմյի.*

Հրատ. առաջին անգամ:

Ծանոթ. Հարավ գյուղը գտնվում է ԱՀ Ասկերանի շրջանում: Հանգուցյալը Ռեբեկա Չախիյանի ամուսինն էր և Անդրանիկի հայրը: Շիրմաքարը կից է տիկնոջ և որդու տապանաքարերին:

կէ Կոթողաձև մահարձան. արձ.՝ 4 տող.

*Յալիկ | Անձրօնիկ | Խալատուրօւվի | 1938.15-Ի-23.Խ.1991 շ.*

Հրատ. առաջին անգամ:

Ծանոթ. բացառության կարգով ներկայացնում ենք այս տապանագիրը, քանի որ հանգուցյալը հարավցի Խաչատուր և Ռեբեկա Չախիյանների որդին էր: Շիրմաքարը կից է ծնողների տապանաքարերին:

կը Կոթողաձև մահարձան. արձ.՝ 6 տող.

*Յալիկ | Բեբեկա | Տեմօնովա | 20.ՄԻ.1914-13.ՄԻ.2001, | օտ ձեմյի ւ վնուքօւ. | Տ. Գարօ.*

Հրատ. առաջին անգամ:

Ծանոթ. հանգուցյալը Խաչատուր Չախիյանի կինն էր: Շիրմաքարը կից է ամուսնու և որդու տապանաքարերին:

կթ Տապանաքար. արձ.՝ 3 տող.

*Վարարաղի | Խորվար-Օհան(եան)ց | Միմօն:*

Հրատ. առաջին անգամ:

հ Կոթողաձև մահարձան. արձ.՝ 10 տող.

*Այս է | տապան | լուսահողի | շուշուարնակ | Ա-լավերդի | Յովանեսօվ, | ... թ(վին) | սեպտեմբ(եր) 19, | հասակ | 50 տարեկ(ան):*

Հրատ. առաջին անգամ:

Ծանոթ. մահվան տարեթվի հատվածը ցեմենտով ծածկվել է շիրմաքարի վերանորոգման ժամանակ (երևում է թվերի վերնամասը, հավանաբար՝ 1909):


հա Կոթողաձև մահարձան. արձ.՝ 9 տող.

*Այս է | տապան Շուշուար քաղաքացի Չարվարդ | դուստ խոչրը | Գալուստին, | գողագից | Ավաքջա-նին | Վարդանեանց:*

Հրատ. առաջին անգամ:

ՆՈՐ ՀՐԱՏԱՐԱԿՈՒԹՅՈՒՆ

# ԱՐՁԱԽԻ ՄԱՆՐԱՏԵՂԱՆՈՒՆՆԵՐԸ



ՀՈՎԱԼԼՎՈՐՆԵՐ

ՀՕՖ,

ԲԵԿՈՐ ԵՎ ՄԱՐԻ ԼՈՒ ՓԱՓԱԶՅԱՆՆԵՐ

ՀՈՎԱԼԼՎՈՐՆԵՐ



ՖԼԱՆԴՐԻԱՅԻ ԿԱՌԱՎԱՐՈՒԹՅՈՒՆ



ՀՀ ԿԳՄՍ ՆԱԽԱՐԱՐՈՒԹՅՈՒՆ



ՀՀ ԱՐՏԱԶԻՆ ԳՈՐԾԵՐԻ ՆԱԽԱՐԱՐՈՒԹՅՈՒՆ



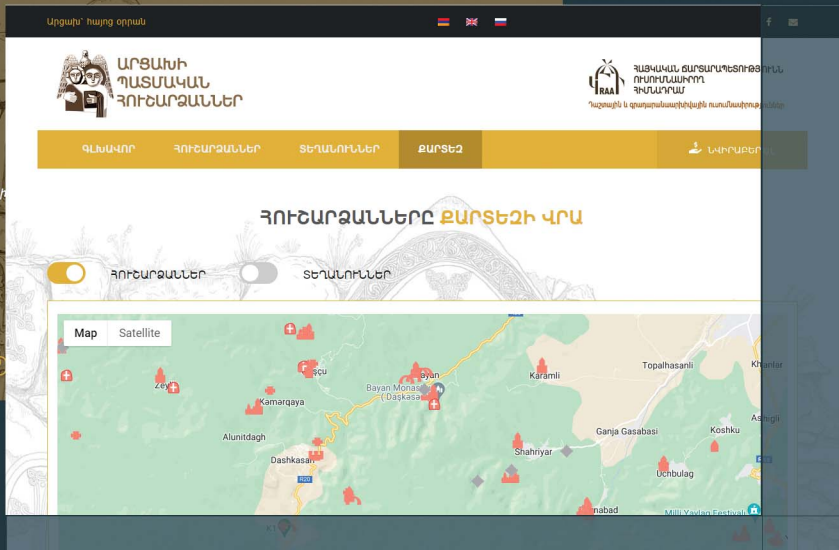
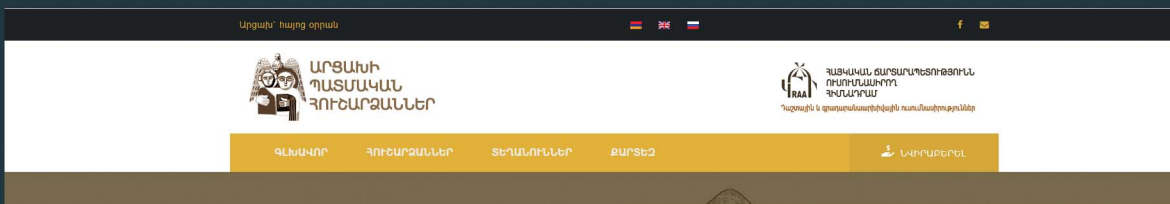
ՖՈՐԴ ՀԻՄՆԱԴՐԱՄ



ԹՈՒՖԵՆԿՅԱՆ ՀԻՄՆԱԴՐԱՄ

ՆՈՐ ԿԼՅՒՖԷՏ

artsakhmonuments.org



ԵՍ ԱՅՆ ԱՐԴՈՐԻ ԻՆՏԵՆՏԻՎ  
ՆԵՑԻՔ ԽԱՉՍԻՒՒ ՓՐԿՈՒ ԹԻՂԳ  
ՈՅՈՐԴ ՈՅԻՆ ՈՅԱՍՈՒՂԱՐԱՑՈՐ  
ԲԿԱՐԴ ԻՔՅԻՆԵՑԻԿԱՆՈՒՐԵՅ  
ԱՒԴՆԱԵՐԱՂԱՉԵՄՅԻՐՆԵՎ  
ԽՍՁՊՁԵՒՑ



ՀԻՆԵՑԱՆ ՌՃ  
ՉԴԱՅՆՏԱՆԵՑ ԷՐ  
ՅԻԿԱՏԻՔ ՉԱՆԿ  
ԱՆՈՒՅԱՍՈՐ  
ԱՊ ՈՐՈՇԱՆ  
ԵՊԿԱՆ

 CALOUSTE GULBENKIAN  
FOUNDATION  
ՏՊԱԳՐՈՒԹՅԱՆ  
ՀՈՎԱՆԱՎՈՐ  
ՉԱՆՈՒՄ  
ԿԻՒՂԵՆԿԵԱՆ  
ՀԻՄՆԱՐԿՈՒԹՅՈՒՆ

ՆԱԽԱԳՐԱՏԱՐԱԿՉԱԿԱՆ  
ԱՇԽԱՏԱՆՔՆԵՐԻ  
ՀՈՎԱՆԱՎՈՐՆԵՐ  
ՀՀ ԿՁՄՍ  
ՆԱԽԱՐԱՐՈՒԹՅՈՒՆ,  
RAA-USA ՄԱՍՆԱՃՅՈՒՂ



ՀԱՅԿԱԿԱՆ  
ՃԱՐՏԱՐԱՊԵՏՈՒԹՅՈՒՆ  
ՈՐՄՈՒՄՆԵՄԻՐՈՂ ՀԻՄՆԱՐԱՐՍ  
RESEARCH ON ARMENIAN  
ARCHITECTURE

ԵՐԵՎԱՆ - YEREVAN  
2022



9 771829 200001